

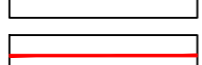


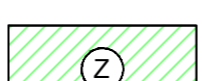




- GRANICE**
-  GRANICA OBUHVATA PLANA
 -  GRANICA GRAĐEVINSKOG PODRUČJA
 -  DRŽAVNA CESTA
 -  OSTALE PROMETNICE
 -  KORIDORI PROMETNICA - izvan obuhvata

- RAZVOJ I UREĐENJE NASELJA**
-  MJEŠOVITA NAMJENA
M1 - pretežito stambena
 -  ZAŠTITNE ZELENE POVRŠINE
 -  KOLNO-PJEŠAČKE POVRŠINE
 -  PJEŠAČKE POVRŠINE

Županija: ISTARSKA ŽUPANIJA Općina: OPĆINA KRŠAN	
Naziv prostornog plana: URBANISTIČKI PLAN UREĐENJA STIPANI	
Faza izrade: PRIJEDLOG ZA JAVNU RASPRAVU	
Naziv kartografskog prikaza: KORIŠTENJE I NAMJENA POVRŠINA	
Broj kartografskog prikaza: 1.	Mjerilo kartografskog prikaza: 1 : 1000
Odluka predstavničkog tijela o izradi plana (službeno glasilo):	Odluka predstavničkog tijela o donošenju plana (službeno glasilo):
Službeno glasilo općine Kršan 2/16	
Javna rasprava (datum objave):	Javni uvid održan od: do:
Pečat tijela odgovornog za provođenje javne rasprave:	Odgovorna osoba za provođenje javne rasprave (ime, prezime i potpis): Vilma Stankić, ing.građ.
Suglasnost na plan na temelju odredbe članka 108. Zakona o prostornom uređenju ("Narodne novine", br.153/13).	
- broj suglasnosti klasa:	ur.broj: Datum:
Pravna osoba koja je izradila plan: Urbis d.o.o. Pula	
Pečat pravne osobe koja je izradila plan:	Odgovorna osoba (ime, prezime i potpis): Broj elab: 6821/16 Elvis Grgorinić, dipl.ing.stroj.
Odgovorni voditelj za izradu nacrtu prijedloga plana : Jasminka Peharda-Doblanović, dipl.ing.arh.	
Stručni tim u izradi plana : Boris Petronijević, dipl.ing.arh. Eli Mišan, dipl.ing.arh. Sergej Banović, građ.teh.	
Pečat predstavničkog tijela:	Predsjednik predstavničkog tijela (ime, prezime i potpis):
Općinsko vijeće Općine Kršan	Boris Babić
Istovjetnost ovog prostornog plana s izvornikom ovjerava (ime, prezime i potpis):	Pečat nadležnog tijela: