



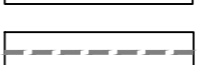
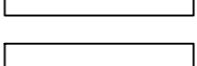






GRANICE

-  GRANICA OBUHVATA PLANA
-  GRANICA GRAĐEVINSKOG PODRUČJA
-  DRŽAVNA CESTA
-  OSTALE PROMETNICE
-  KORIDORI PROMETNICA - izvan obuhvata
-  HOMOGENA MORFOLOŠKA SREDINA

RAZVOJ I UREĐENJE NASELJA



-  M1 - pretežito stambena
-  ZAŠTITNE ZELENE POVRŠINE

-  KOLNO-PJEŠAČKE POVRŠINE
-  PJEŠAČKE POVRŠINE

PODRUČJA POSEBNIH OGRANIČENJA U KORIŠTENJU KRAJOBRAZ

-  KRAJOBRAZNO ZNAČAJNO PODRUČJE

OBLICI KORIŠTENJA

-  NOVA GRADNJA
-  REKONSTRUKCIJA, INTERPOLACIJA

Županija: ISTARSKA ŽUPANIJA Općina: OPĆINA KRŠAN	
Naziv prostornog plana: URBANISTIČKI PLAN UREĐENJA STIPANI	
Faza izrade: PRIJEDLOG ZA JAVNU RASPRAVU	
Naziv kartografskog prikaza: UVJETI KORIŠTENJA, UREĐENJA I ZAŠTITE POVRŠINA	
Broj kartografskog prikaza: 3.	Mjerilo kartografskog prikaza: 1 : 1000
Odluka predstavničkog tijela o izradi plana (službeno glasilo): Službeno glasilo općine Kršan 2/16	Odluka predstavničkog tijela o donošenju plana (službeno glasilo):
Javna rasprava (datum objave):	Javni uvid održan od: do:
Pečat tijela odgovornog za provođenje javne rasprave:	Odgovorna osoba za provođenje javne rasprave (ime, prezime i potpis): Vilma Stankić, ing.građ.
Suglasnost na plan na temelju odredbe članka 108. Zakona o prostornom uređenju ("Narodne novine", br.153/13).	
- broj suglasnosti klasa:	ur.broj: Datum:
Pravna osoba koja je izradila plan: Urbis d.o.o. Pula	
Pečat pravne osobe koja je izradila plan: Broj elab: 6821/16	Odgovorna osoba (ime, prezime i potpis): Elvis Grgorinić, dipl.ing.stroj.
Odgovorni voditelj za izradu nacrtu prijedloga plana : Jasminka Peharda-Doblanović, dipl.ing.arh.	
Stručni tim u izradi plana : Boris Petronijević, dipl.ing.arh. Eli Mišan, dipl.ing.arh. Sergej Banović, građ.teh.	
Pečat predstavničkog tijela:	Predsjednik predstavničkog tijela (ime, prezime i potpis):
Općinsko vijeće Općine Kršan	Boris Babić
Istovjetnost ovog prostornog plana s izvornikom ovjerava (ime, prezime i potpis):	Pečat nadležnog tijela: