





TUMAČ ZNAKOVLJA:

GRANICE - teritorijalne i statističke


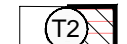



-  općinska granica / granica na moru
-  granica naselja
- GRANICE - ostale granice**
-  obalna linija
-  granica ZOP-a na kopnu - 1000m
-  granica ZOP-a na moru - 300m

RAZVOJ I UREĐENJE PROSTORA

GRAĐEVINSKO PODRUČJE NASELJA

-  GRANICA GRAĐEVINSKOG PODRUČJA NASELJA
-  IZGRAĐENI DIO GRAĐEVINSKOG PODRUČJA NASELJA
-  UREĐENI NEIZGRAĐENI DIO GRAĐEVINSKOG PODRUČJA NASELJA
-  NEUREĐENI NEIZGRAĐENI DIO GRAĐEVINSKOG PODRUČJA NASELJA

POVRŠINA IZVAN NASELJA

- kopno**
- izgrađ. neizgr.**
-  ugoditeljsko-turistička namjena turističko područje - TP;
-  ugoditeljsko-turistička namjena (neuređeni dio) turističko naselje - T2;
-  sportska namjena (neuređeni dio) - uređene plaže - R7
-  infrastrukturna namjena - kopneni dio luke otvorene za javni promet - IS_{JP}
-  prirodne plaže - R8

*svi neizgrađeni dijelovi građevinskih područja izvan naselja su uređeni, osim ako to nije posebno navedeno

PRIJEDLOG PLANA ZA PONOVNU JAVNU RASPRAVU

Općina: OPĆINA KRŠAN	
Županija: ISTARSKA ŽUPANIJA	
Naziv prostornog plana: IZMJENE I DOPUNE PROSTORNOG PLANA UREĐENJA OPĆINE KRŠAN	
Naziv kartografskog prikaza: GRAĐEVINSKA PODRUČJA	
naselje VOZILIĆI - PLAKOŽIĆI	
naselje ZAGORJE - NAČINOVIĆI, JURASI, DONADIĆI, IVANČINI, BAČI, STIPANI	
Broj kartografskog prikaza: 4.16.	Mjerilo kartografskog prikaza: 1:5000
Odluka o izradi (službeno glasilu): "Službeno glasilo Općine Kršan" br. 6/2015	Odluka predstavničkog tijela o donošenju plana (službeno glasilu):
Javna rasprava (datum objave): 12. srpnja 2016. (ispravak - 26. srpnja 2016.)	Javni uvid održan: od 21. srpnja do 04. kolovoza 2016.
Ponovna javna rasprava (datum objave):	Ponovni javni uvid održan:
Pečat tijela odgovornog za provođenje javne rasprave:	Odgovorna osoba za provođenje javne rasprave:
_____ potpis	
Suglasnost na plan prema članku 108., Zakona o prostornom uređenju (NN 153/13)	
Klasa: xxxxx	Ur. broj: xxxxx
Datum: xx. xx. 201x.	
Pravna osoba/tijelo koje je izradilo plan: 3E PROJEKTI d.o.o., Maksimirska 81, Zagreb	
Pečat pravne osobe/tijela koje je izradilo plan:	Odgovorna osoba: Direktorica: INES MATULIĆ, MBA
_____ potpis	
Odgovorni voditelj: JELENA ŠIMAT, dipl.ing.arh.	Pečat odgovornog voditelja:
_____ potpis	
Stručni tim u izradi plana: JELENA ŠIMAT, dipl.ing.arh. MIRJANA MILOŠEVSKI NTONTOS, dipl.ing.arh. NIKOLINA KREŠO, mag.ing.prosp.arch. TANJA UDOVČ, mag.ing.prosp.arch. SOFIJA WALDGONI TONKOVIĆ, mag.ing.arh.	MATEJ ŽIVKOVIĆ, mag.oec. VLADIMIR MODRIĆ, dipl.iur. SILVA NESEK, dipl.ing.bioteh. MILORAD BOŽIĆ, dipl.ing.prom.
Pečat predstavničkog tijela:	Predsjednik predstavničkog tijela:
_____ potpis	
Istovjetnost ovog prostornog plana s izvornikom ovjerava:	Pečat nadležnog tijela:
_____ potpis	