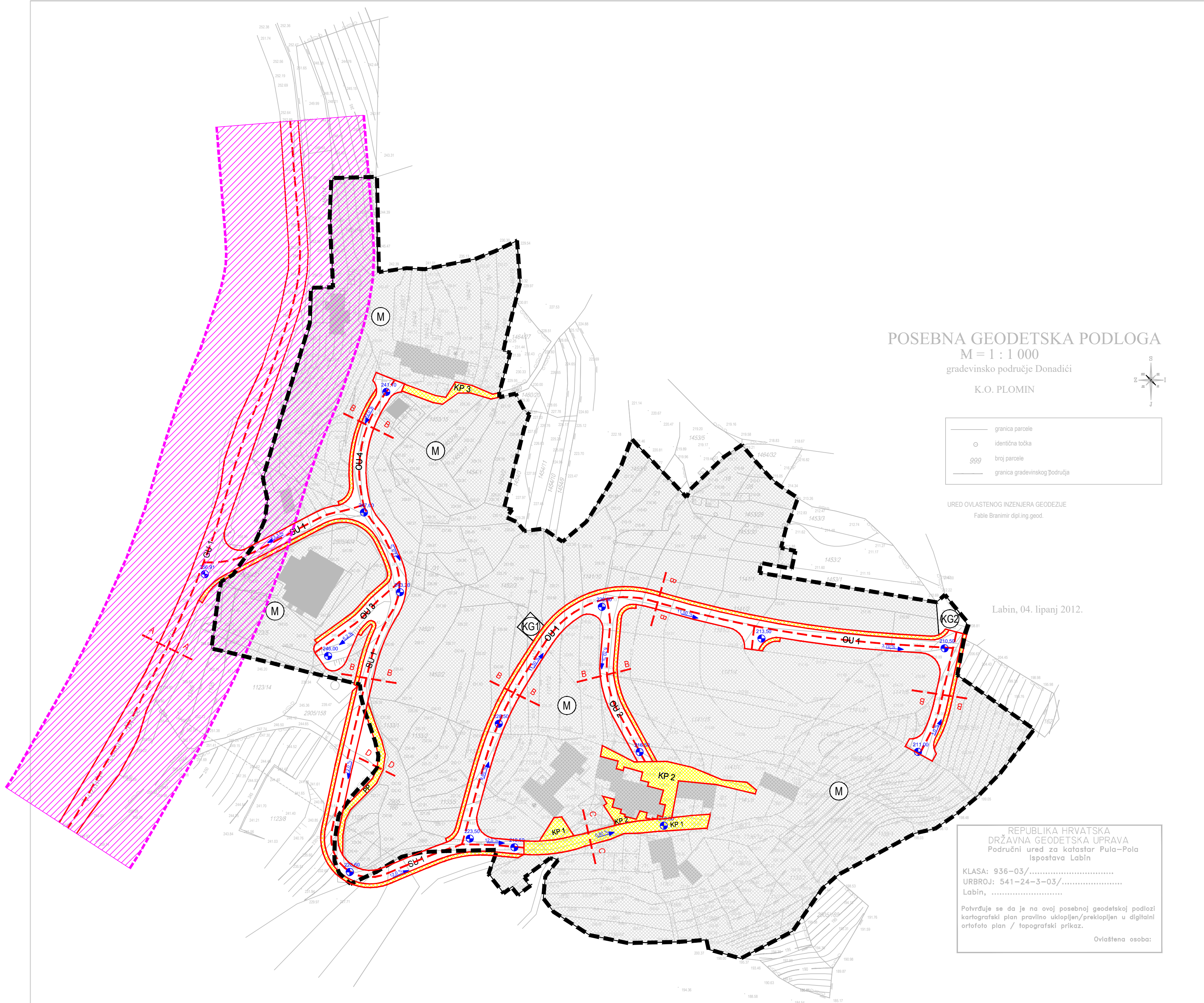
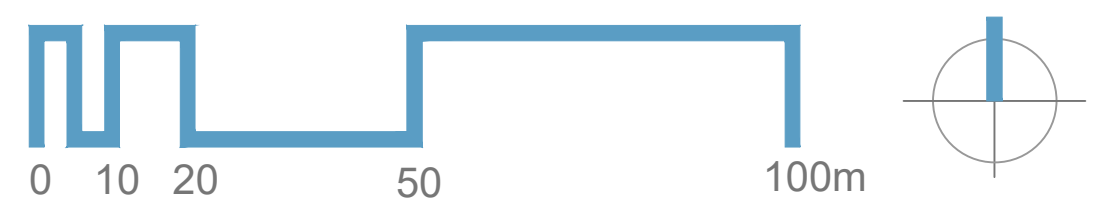


URBANISTIČKI PLAN UREĐENJA DONADIĆI

m j 1:1000



POSEBNA GEODETSKA PODLOGA
M = 1 : 1 000
građevinsko područje Donadići
K.O. PLOMIN



URED OVLAŠTENOG INŽENJERA GEODEZJE
Fabie Branimir dipl.ing.geod.

Labin, 04. lipanj 2012.

REPUBLIKA HRVATSKA
DRŽAVNA GEODETSKA UPRAVA
Područni ured za katastar Pula-Pola
Ispostava Labin

KLASA: 936-03/.....
URBROJ: 541-24-3-03/.....
Labin,

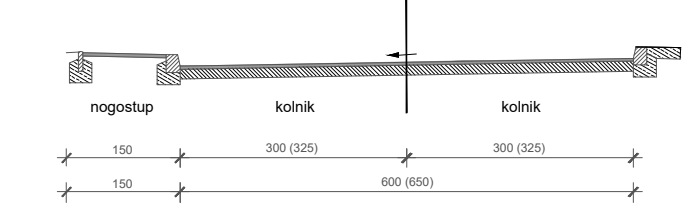
Potvrđuje se da je na ovoj posebnoj geodetskoj podlozi kartografski plan pravilno uklopljen/preklopljen u digitalni ortofoto plan / topografski prikaz.

Ovlaštena osoba:

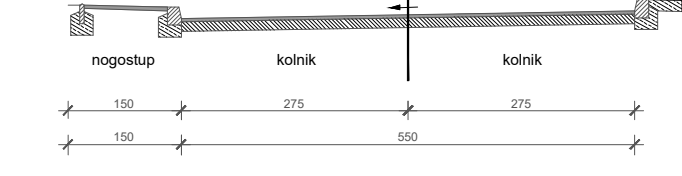
- Granice**
- GRANICA URBANISTIČKOG PLANA UREĐENJA
- PROSTORI / POVRŠINE ZA RAZVOJ I UREĐENJE**
- Razvoj i uređenje naselja**
- MJEŠOVITA NAMJENA
 - POVRŠINE PROMETNICA
GU- glavna prometnica, SU- sabirna prometnica, OU- ostale prometnice,
KP- kolno-pješačke površine, PP- pješačke površine
 - POVRŠINE KOMUNALNIH GRAĐEVINA
KG1- TS-trafostanica, UPS-udaljeni pretplatnički stupanj
KG2- UP - uređaj za pročišćavanje, S - separator, UB - upojni bunar

- PROMET**
- Cestovni promet**
- GLAVNE ULICE
 - SABIRNE ULICE
 - OSTALE ULICE
 - KOLNO-PJEŠAČKE POVRŠINE
 - PJEŠAČKE POVRŠINE
- Javne ceste**
- ZAŠTITNI POJAS DRŽAVNE CESTE D66 (25m)

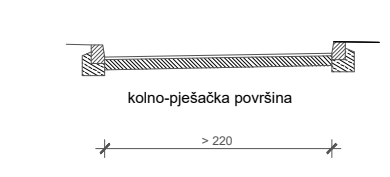
POPREČNI PRESJEK ZA GLAVNU ULICU A-A (GU 1)



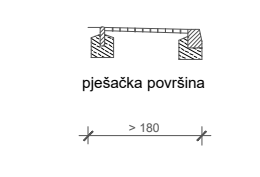
POPREČNI PRESJEK ZA SABIRNU I OSTALE ULICE B-B (SU 1, OU 1, OU2, OU3 i OU4)



POPREČNI PRESJEK ZA KOLNO-PJEŠAČKE POVRŠINE C-C (KP1 i KP2)



POPREČNI PRESJEK ZA PJEŠAČKE POVRŠINE D-D (PP)



Županija/Grad Zagreb	ISTARSKA ŽUPANIJA	
Općina/grad	OPĆINA KRŠAN	
Naziv prostornog plana:	URBANISTIČKI PLAN UREĐENJA DONADIĆI	
Naziv kartografskog prikaza:	PROMETNA, ULIČNA I KOMUNALNA INFRASTRUKTURNA MREŽA - Prometni sustav	
Broj kartografskog prikaza:	2.a	Mjerilo kartografskog prikaza: 1:1000
Odluka o izradi plana: Službeno glasilo Općine Kršan br.10/14	Odluka predstavničkog tijela o donošenju plana Službeno glasilo Općine Kršan br.5/16	
Javna rasprava (datum objave): Glas Istre 17.11.2015. web stranica Općine Kršan 16.11.2015. web stranica MGPU 17.11.2015.	Javni uvid održan: od: 25.11.2015. do: 24.12.2015.	
Pečat tijela odgovornog za provođenje javne rasprave:	Odgovorna osoba za provođenje javne rasprave: Vilma Stankić	
Suglasnost na plan prema članku 108. Zakona o prostornom uređenju (Narodne novine br. 153/13)		
klasa: 350-02/16-13/23	ur.broj: 531-05-16-3	datum: 31. ožujka 2016.
Pravna osoba/tijelo koje je izradilo plan:	URBANISTICA d.o.o. Zagreb, Đorđićeva 5	
Pečat pravne osobe/tijela koje je izradilo plan:	Odgovorna osoba: Jasminka Pilar - Katavić, dipl.ing.arh.	
Odgovorni voditelj izrade nacrta prijedloga plana: Suzana Vujčić, dipl.ing.arh.		
Stručni tim u izradi plana:		
Jasminka Pilar - Katavić, dipl.ing.arh.	Suzana Vujčić, dipl.ing.arh.	
Mladen Kardum, ing.grad.	Nevenka Dolenc, prof.soc.	
Renata Filipović dipl.ing.grad.	Julika Bjelobaba, dipl.iur.	
Paula Štefan, dipl.ing.arh.	Aleksandra Anić Vučinić, doc.dr.sc.	
Pečat predstavničkog tijela:	Predsjednik predstavničkog tijela: Boris Babić	
Istovjetnost ovog prostornog plana s izvornikom ovjerava:	Pečat nadležnog tijela:	
(ime, prezime i potpis)		