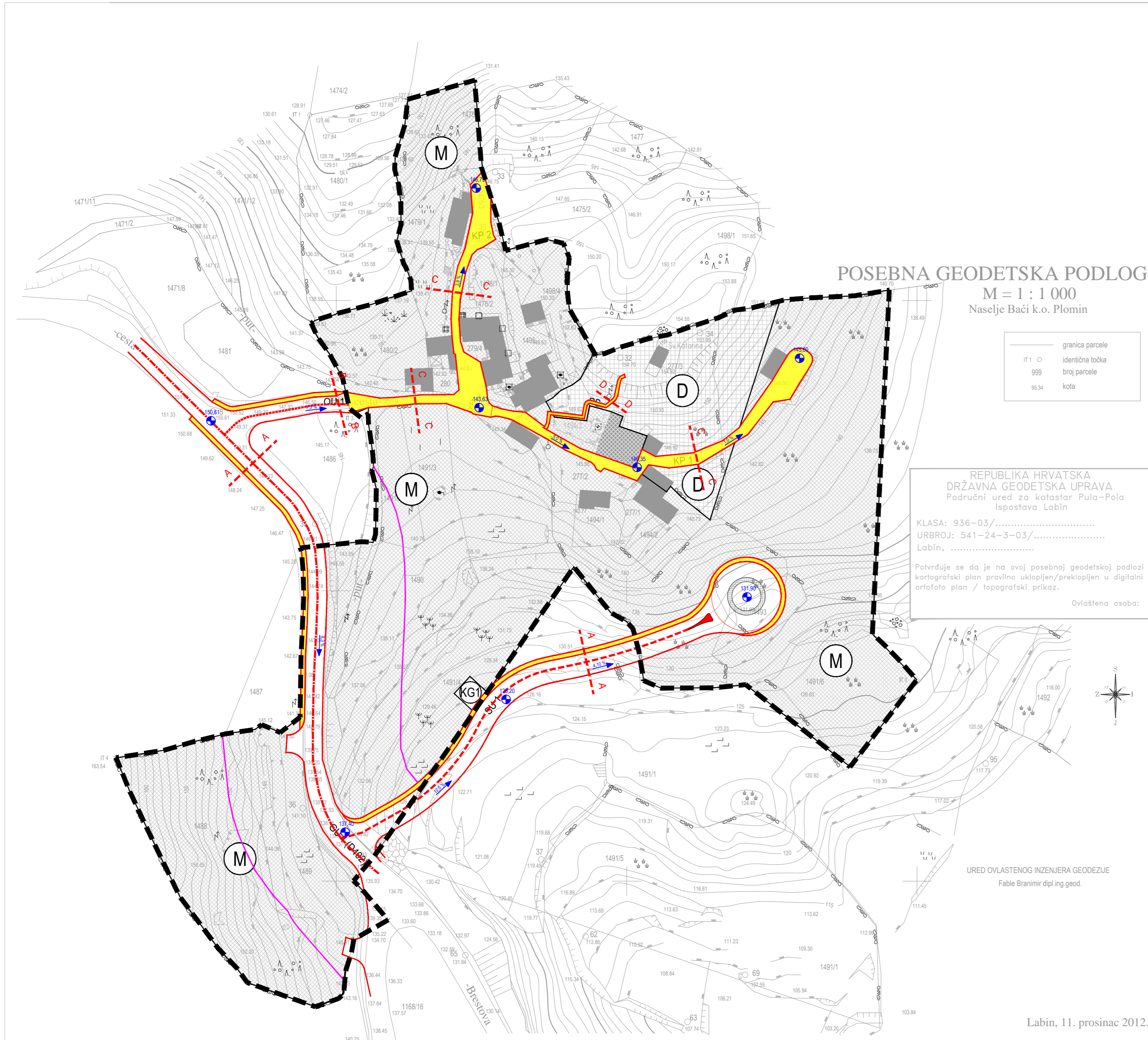
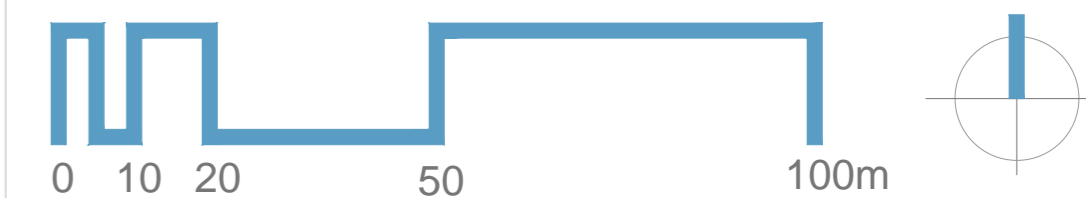


URBANISTIČKI PLAN UREĐENJA BAĆI

m j 1:1000



POSEBNA GEODETSKA PODLOGA

M = 1 : 1 000
Naselje Baći k.o. Plomin

IT 1	○	granica parcele
999	○	identična točka
95.34	○	broj parcele
95.34	○	kola

REPUBLIKA HRVATSKA
DRŽAVNA GEODETSKA UPRAVA
Područni ured za katastar Pula-Pola
Ispostava Labin

KLASA: 936-03/.....
URBROJ: 541-24-3-03/.....
Labin,

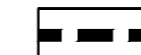
Potvrđuje se da je na ovoj posebnoj geodetskoj podlozi
kartografski plan pravilno uklopljen/preklapljen u digitalni
ortofoto plan / topografski prikaz.

Ovlaštena osoba:

URED OVLAŠTENOG INŽENJERA GEODEZIJE
Fable Branimir dipl.ing.geod.

Labin, 11. prosinac 2012.


Granice



GRANICA URBANISTIČKOG PLANA UREĐENJA

PROSTORI / POVRŠINE ZA RAZVOJ I UREĐENJE

Razvoj i uređenje naselja



MJEŠOVITA NAMJENA



DRUŠTVENA NAMJENA
D- crkva Sv. Katarine



POVRŠINE PROMETNICA
GU- glavna prometnica, SU- sabirna prometnica, OU- ostale prometnice,
KP- kolno-pješačke površine, PS- pješačke površine/stepenice
POVRŠINA KOMUNALNE GRAĐEVINE
KG1- TS-trafostanica, UPS-udaljeni pretplatnički stupanj

PROMET

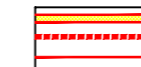
Cestovni promet



GLAVNE ULICE



SABIRNE ULICE



OSTALE ULICE



KOLNO-PJEŠAČKE POVRŠINE

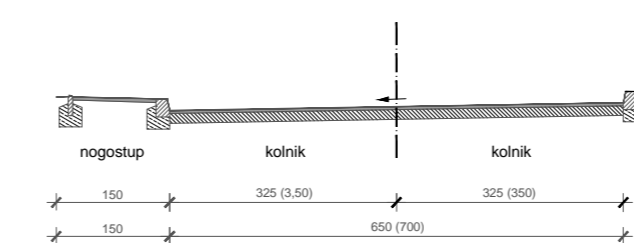


PJEŠAČKE POVRŠINE

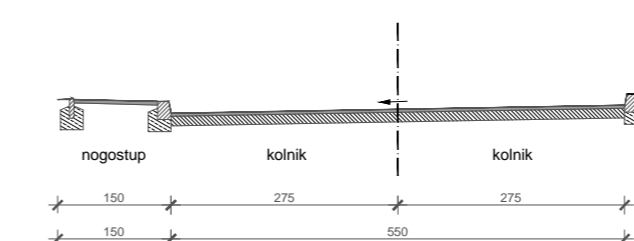


ZAŠTITNI POJAS DRŽAVNE CESTE

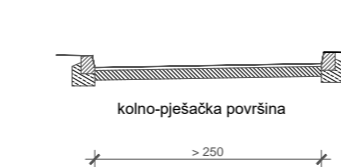
POPREČNI PRESJEK ZA GLAVNU I SABIRNU ULICU A-A (GU 1, SU 1)



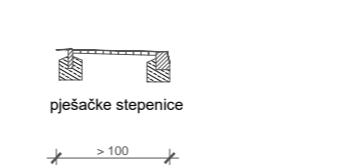
POPREČNI PRESJEK ZA OSTALU ULICU B-B (OU 1)



POPREČNI PRESJEK ZA KOLNO-PJEŠAČKE POVRŠINE C-C (KP1 i KP2)



POPREČNI PRESJEK ZA PJEŠAČKE POVRŠINE/ STEPENICE D-D (PS)



Županija/Grad Zagreb	ISTARSKA ŽUPANIJA	
Općina/grad	OPĆINA KRŠAN	
Naziv prostornog plana:	URBANISTIČKI PLAN UREĐENJA BAĆI	
	PROMETNA, ULIČNA I KOMUNALNA INFRASTRUKTURNA MREŽA - Prometni sustav	
Broj kartografskog prikaza:	2.a	Mjerilo kartografskog prikaza: 1:1000
Odluka o izradi plana: Službeno glasilo Općine Kršan br.9/15.	Odluka predstavničkog tijela o donošenju plana Službeno glasilo Općine Kršan br.5/16.	
Javna rasprava (datum objave): Glas Istre 17.11.2015. web stranica Općine Kršan 16.11.2015. web stranica MGPU 17.11.2015.	Javni uvid održan: od 25.11.2015. do 24.12.2015.	
Pečat tijela odgovornog za provođenje javne rasprave:	Odgovorna osoba za provođenje javne rasprave: Vilma Stankić	
Suglasnost na plan prema čl. 108. Zakona o prostornom uređenju ("Narodne novine" br. 153/13):		
klasa: 350-02/16-13/22	ur.broj: 531-05-16-4	datum: 31.ožujka 2016.
Pravna osoba/tijelo koje je izradilo plan:	URBANISTICA d.o.o. Zagreb, Đorđićeva 5	
Pečat pravne osobe/tijela koje je izradilo plan:	Odgovorna osoba: Jasminka Pilar - Katavić, dipl.ing.arh.	
Odgovorni voditelj izrade nacrtu prijedloga plana:	Suzana Vujčić, dipl.ing.arh.	
Stručni tim u izradi plana: Jasminka Pilar - Katavić, dipl.ing.arh. Mladen Kardum, ing.grad. Renata Filipović dipl.ing.grad. Paula Štefan, dipl.ing.arh.	Suzana Vujčić, dipl.ing.arh. Nevenka Dolenc, prof.soc. Julika Bjelobaba, dipl.iur. Aleksandra Anić Vučinić, doc.dr.sc.	
Pečat predstavničkog tijela:	Predsjednik predstavničkog tijela: Boris Babić	
Istovjetnost ovog prostornog plana s izvornikom ovjerava:	Pečat nadležnog tijela:	
(ime, prezime i potpis)		