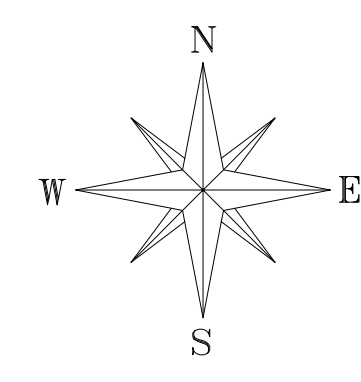
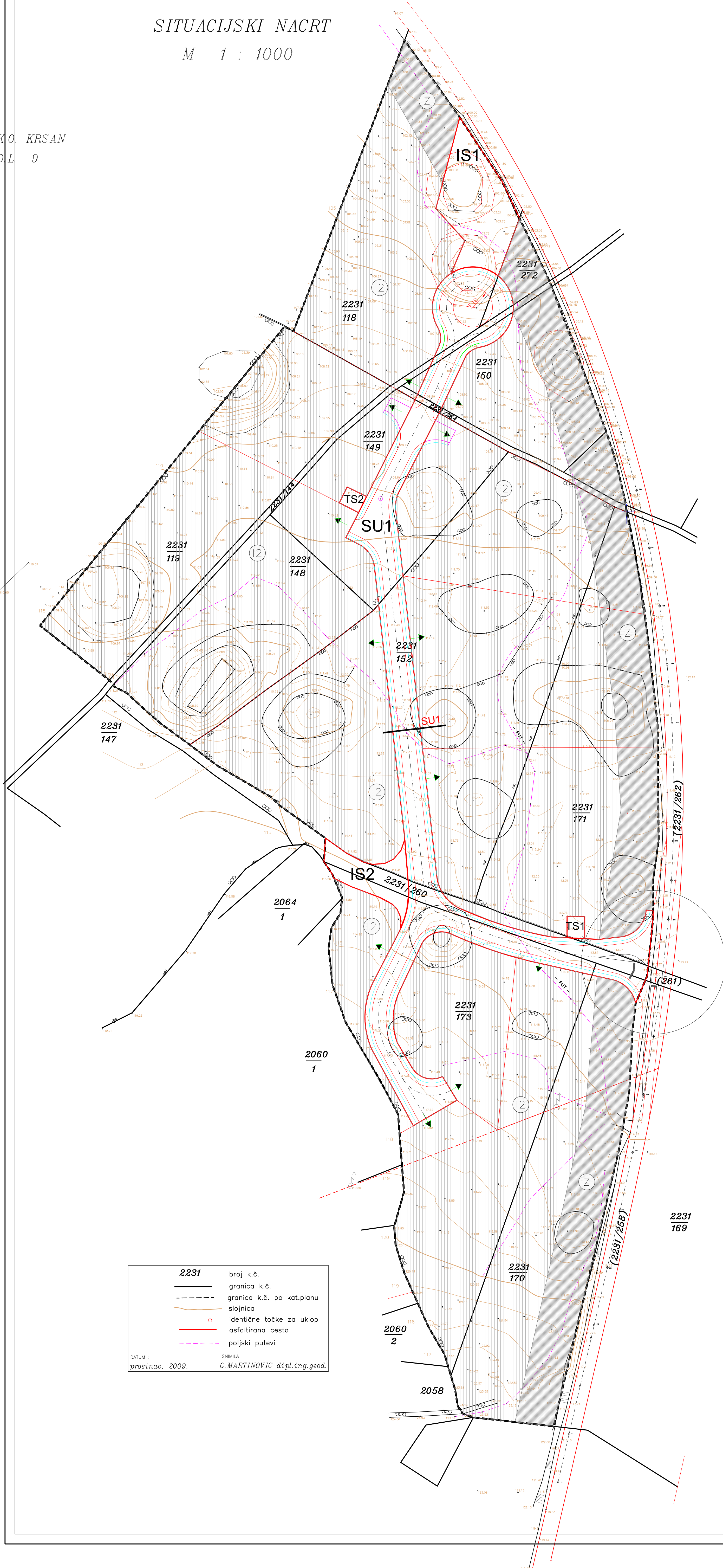


SITUACIJSKI NACRT

M 1 : 1000

K.O. KRŠAN
D.L. 9



2. Prometna, ulična i komunalna infrastrukturna mreža
2.1. Komunalna infrastrukturna mreža - promet

TUMAČ PLANSKOG ZNAKOVLJA

1. GRANICE

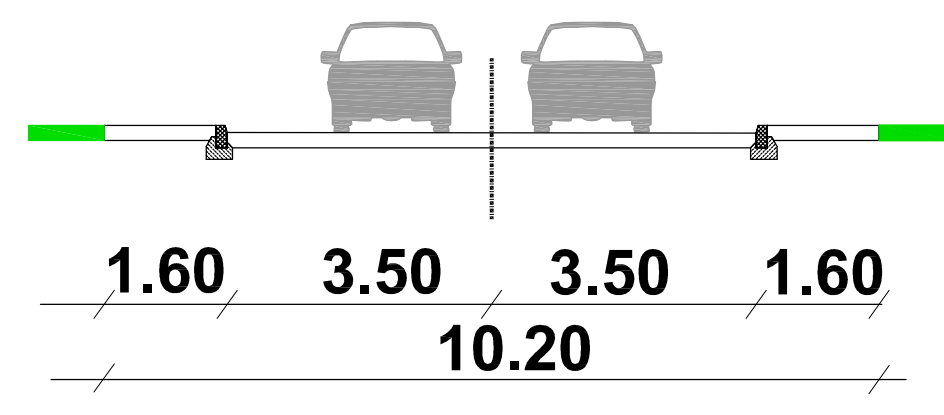
- OBUHVAT UPU
- GRANICE GRADEVNIH ČESTICA
- SIMULACIJA PARCELACIJE GRADEV. Č.

3. PROMETNI SUSTAV

JAVNE PROMETNE POVRŠINE

- SABIRNA ULICA - SU1

KARAKTERISTIČNI PRESJECI CESTA



2231 broj k.č.
----- granica k.č.
----- granica k.č. po kat.planu
- - - - - slojnjica
o identične točke za uklop
asfaltna cesta
- - - - - poljski putevi

DATUM : prosinac, 2009. SNIMILA : G.MARTINOVIC dipl.ing.geod.

Županija:	ISTARSKA ŽUPANIJA	
Općina/grad:	OPĆINA KRŠAN	
Naziv prostornog plana:	URBANISTIČKI PLAN UREĐENJA RADNE ZONE KRŠAN - ISTOK	
Naziv kartografskog prikaza:	2. Prometna, ulična i komunalna infrastrukturna mreža 2.1. Komunalna infrastrukturna mreža - promet	
Broj kartografskog prikaza:	2.1.	Mjerilo kartografskog prikaza: 1:1000
Javna rasprava (datum objave):	8. 11. 2010. "Službeno glasilo Općine Kršan" broj 16 / 2010	
Pečat tijela odgovornog za provođenje javne rasprave:	Odgovorna osoba za provođenje javne rasprave: VALDI RUNKO (ime, prezime i potpis)	
Pravna osoba / tijelo koje je izradilo plan:	Project Management Consulting d.o.o.-Rijeka	
Pečat pravne osobe / tijela koje je izradilo plan:	Project Management Consulting d.o.o. RIJEKA	Odgovorna osoba: mr. oec. Miran Cofek dipl.ing.stroj
Odgovorni voditelj plana:	Zlatko Krajačević, dipl.ing.arh.	
Stručni tim u izradi plana:	1. ZLATKO KRAJAČEVIĆ, dipl.ing.arh. 2. INGRID TOMŠIĆ-COFEK, dipl.ing.grad. 3. mr. oec. MIRAN COFEK, dipl.ing.stroj.	
Pečat predstavničkog tijela:	Predsjednik predstavničkog tijela: ZDRAVKO VIDAK (ime, prezime i potpis)	
Istovjetnost ovog prostornog plana s izvornikom ovjerava:	Pečat nadležnog tijela:	