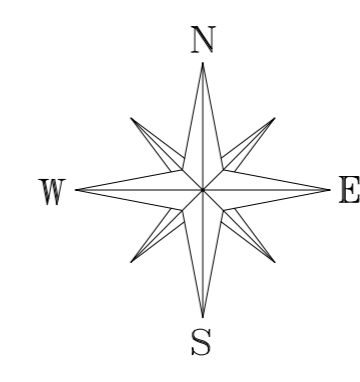
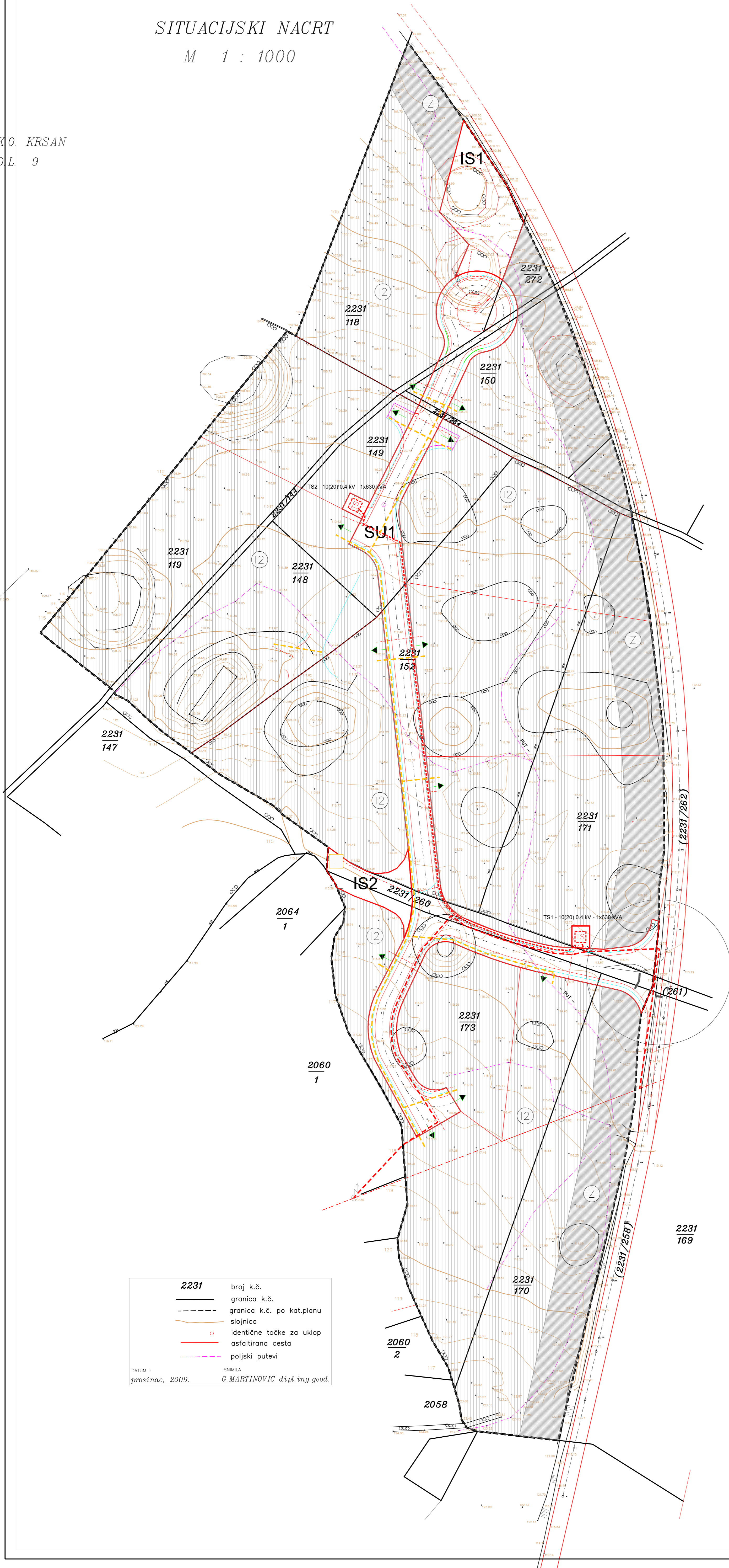


SITUACIJSKI NACRT

M 1 : 1000

K.O. KRŠAN
D.L. 9



2. Prometna, ulična i komunalna infrastrukturna mreža 2.2. Komunalna infrastrukturna mreža - elektroopskrba i TK

TUMAČ PLANSKOG ZNAKOVLJA

1. GRANICE

- OBUHVAT UPU
- GRANICE GRADEVNIH ČESTICA
- SIMULACIJA PARCELACIJE GRADEV. Č.

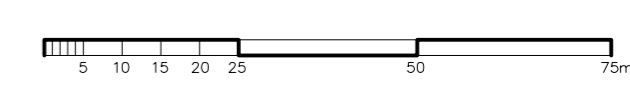
4. TELEKOMUNIKACIJE

- TK - PODZEMNI VOD - PLANIRANI
- PLANIRANI TK ČVOR RADNE ZONE

5. ENERGETSKI SUSTAV

ELEKTRODISTRIBUCIJA

- Nadzemni 20 kv dalekovod Čepić (Tonci - Čepić tunel) napušta se nakon kabliranja
- ELEKTRIKA 10kv VOD - PLANIRANI KABLIRANI
- ELEKTRIKA 10kv VOD - PLANIRANI
- ELEKTRIKA 0.4kv VOD - PLANIRANI
- TS1 TRAFOSTANICA PLANIRANA
- TS2 TRAFOSTANICA PLANIRANA



2231	broj k.č.
	granica k.č.
	granica k.č. po kat.planu
	slojnica
	identične točke za uklop
	asfaltna cesta
	poljski putevi
DATUM : prosinac, 2009.	
SINILA : G.MARTINOVIC dipl.ing.geod.	

Županija:	ISTARSKA ŽUPANIJA	
Općina/grad:	OPĆINA KRŠAN	
Naziv prostornog plana:	URBANISTIČKI PLAN UREĐENJA RADNE ZONE KRŠAN - ISTOK	
Naziv kartografskog prikaza:	2. Prometna, ulična i komunalna infrastrukturna mreža 2.2. Komunalna infrastrukturna mreža - elektroopskrba i TK	Mjerilo kartografskog prikaza: 1:1000
Broj kartografskog prikaza:	2.2.	Mjerilo kartografskog prikaza: 1:1000
Javna rasprava (datum objave):	8. 11. 2010. "Službeno glasilo Općine Kršan" broj 16 / 2010	
Pečat tijela odgovornog za provođenje javne rasprave:	Odgovorna osoba za provođenje javne rasprave: VALDI RUNKO (ime, prezime i potpis)	
Pravna osoba / tijelo koje je izradilo plan:	Project Management Consulting d.o.o.-Rijeka	
Pečat pravne osobe / tijela koje je izradilo plan:	Project Management Consulting d.o.o. RIJEKA	Odgovorna osoba: mr. oec. Miran Cofek dipl.ing.stroj
Odgovorni voditelj plana:	Zlatko Krajačević, dipl.ing.arh.	
Stručni tim u izradi plana:	1. ZLATKO KRAJAČEVIĆ, dipl.ing.arh.	2. INGRID TOMŠIĆ-COFEK, dipl.ing.grad. 3. mr. oec. MIRAN COFEK, dipl.ing.stroj.
Pečat predstavničkog tijela:	Predsjednik predstavničkog tijela: ZDRAVKO VIDAK (ime, prezime i potpis)	
Istovjetnost ovog prostornog plana s izvornikom ovjerava:	Pečat nadležnog tijela:	