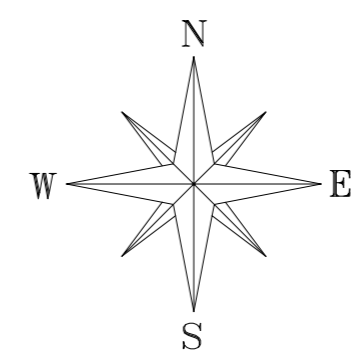
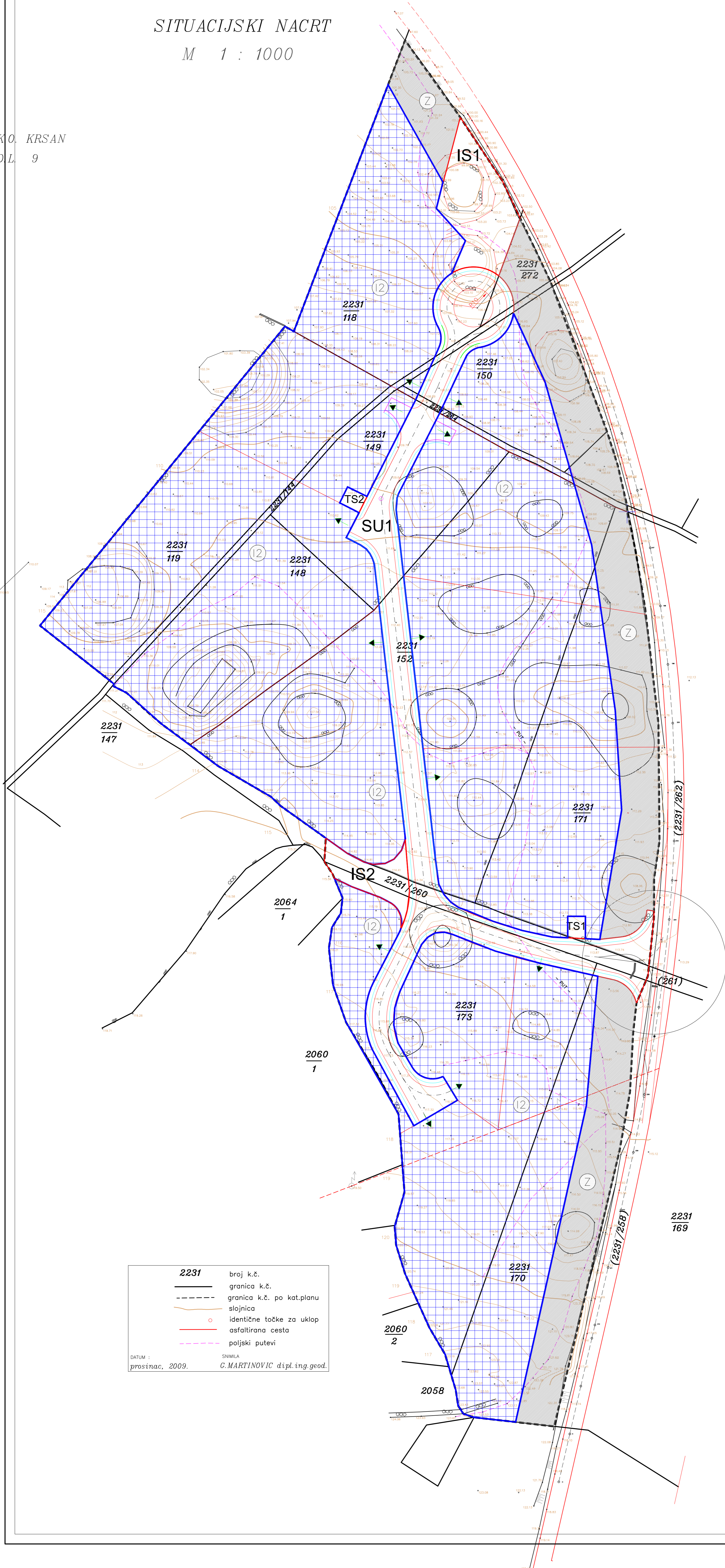


SITUACIJSKI NACRT

M 1 : 1000

K.O. KRŠAN
D.L. 9



4A - NAČIN I UVJETI GRADNJE - OBLICI KORIŠTENJA

TUMAČ PLANSKOG ZNAKOVLJA

1. GRANICE

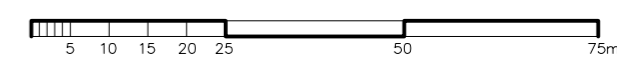
- OBUHVAT UPU
- GRANICE GRADEVNIH ČESTICA
- SIMULACIJA PARCELACIJE GRADEV. Č.

OBLICI KORIŠTENJA

- NOVA GRADNJA

2231 broj k.č.
 - - - - - granica k.č.
 - - - - - granica k.č. po kat.planu
 - - - - - slojnjica
 o identične točke za uklop
 - - - - - asfaltirana cesta
 - - - - - poljski putevi

DATUM : prosinac, 2009. SNIMILA : G.MARTINOVIC dipl.ing.geod.



Županija: ISTARSKA ŽUPANIJA	
Općina/grad: OPĆINA KRŠAN	
Naziv prostornog plana: URBANISTIČKI PLAN UREĐENJA RADNE ZONE KRŠAN - ISTOK	
Naziv kartografskog prikaza: NAČIN I UVJETI GRADNJE - OBLICI KORIŠTENJA	
Broj kartografskog prikaza: 4A	Mjerilo kartografskog prikaza: 1:1000
Odluka predstavničkog tijela o donošenju plana (službeno glasilo): "Službeno glasilo Općine Kršan" broj 6/2011	
Javna rasprava (datum objave): 8. 11. 2010. Javni uvid održan: 06. 12. 2010. do: 16. 12. 2010.	
Pečat tijela odgovornog za provođenje javne rasprave: Odgovorna osoba za provođenje javne rasprave: VALDI RUNKO (ime, prezime i potpis)	
Pravna osoba / tijelo koje je izradilo plan: Project Management Consulting d.o.o.-Rijeka	
Pečat pravne osobe / tijela koje je izradilo plan: Project Management Consulting d.o.o. RIJEKA	Odgovorna osoba: mr. oec. Miran Cofek dipl.ing.stroj. (ime, prezime i potpis)
Odgovorni voditelj plana: Zlatko Krajačević, dipl.ing.arh.	
Stručni tim u izradi plana: 1. ZLATKO KRAJAČEVIĆ, dipl.ing.arh. 2. INGRID TOMŠIĆ-COFEK, dipl.ing.grad. 3. mr. oec. MIRAN COFEK, dipl.ing.stroj.	
Pečat predstavničkog tijela:	Predsjednik predstavničkog tijela: ZDRAVKO VIDAK (ime, prezime i potpis)
Istovjetnost ovog prostornog plana s izvornikom ovjerava: Pečat nadležnog tijela:	