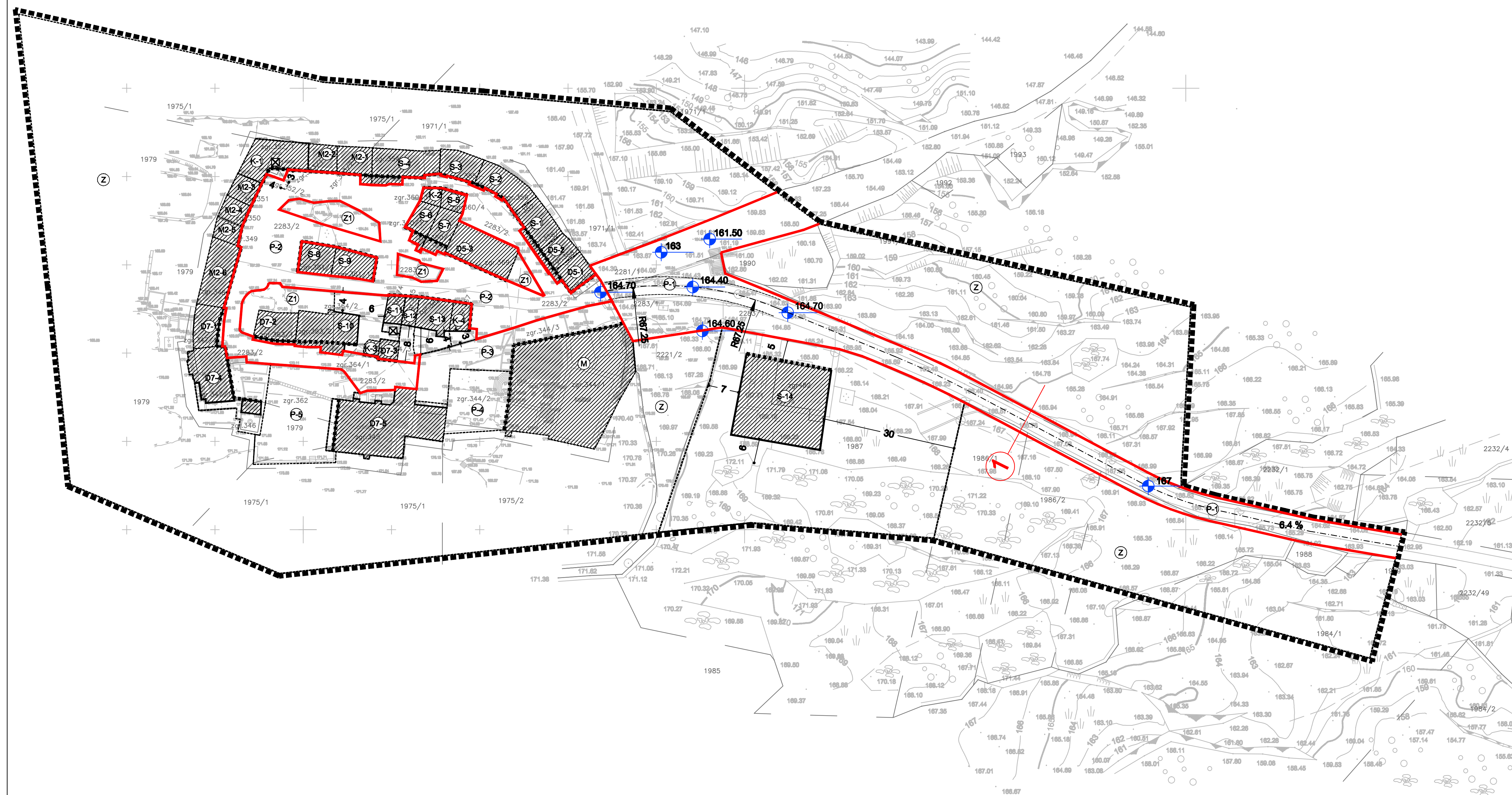
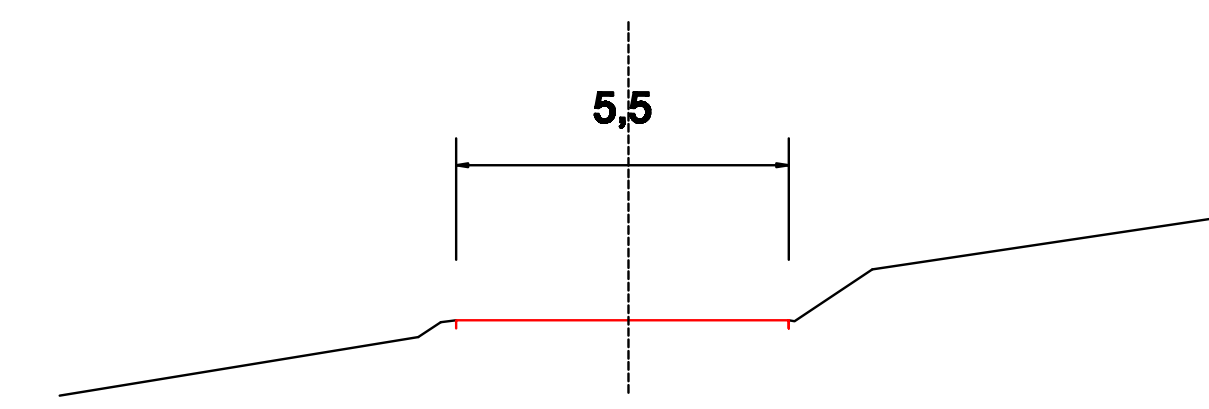
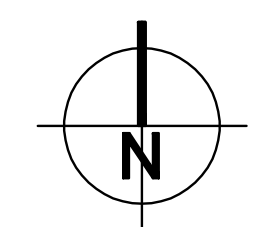


POPREČNI PROFILI M 1:100

PROFIL 1-1



LEGENDA



- GRANICA OBUHVATA DPU-a
- GRANICA GRAĐEVNE ČESTICE
- OZNAKA GRAĐEVNE ČESTICE
- GRANICA GRADIVOG DIJELA GRAĐEVNE ČESTICE
- GRADIVI DIO GRAĐEVNE ČESTICE
- OBVEZNI GRAĐEVNI PRAVAC I NJEGOVA UDALJENOST OD GRANICE GRAĐEVNE ČESTICE
- UKLANJANJE POSTOJEĆE GRAĐEVINE
- GRANICA PJEŠAČKE ILI KOLNO PJEŠAČKE POVRŠINE

Županija: Istarska	
Općina: Kršan	
DETALJNI PLAN UREĐENJA STARI GRAD KRŠAN	
INFRASTRUKTURNI SUSTAV MREŽA PROMETNI SUSTAV	
Naziv prikaza :	
Broj kartografskog prikaza : 2.1.	Mjerilo kartografskog prikaza : 1: 500
Program mjera za unapređenje stanje u prostoru: "Službeno glasilo Općine Kršan " br. 06/04	Odluka predstavničkog tijela o donošenju plana: "Službeno glasilo Općine Kršan" 09/11
Javna rasprava (datum objave): 1. 31.01.2005. 2. 29.10.2010.	Javni uvid održan: 1. 14.02.2005. - 15.03.2005. 2. 12.11.2010.-11.12.2010.
Pečat tijela odgovornog za provođenje javne rasprave :	Odgovorna osoba za provođenje javne rasprave (ime, prezime i potpis) : Valdi Runko
Pravna osoba koja je izradila plan :	Urbis 72 d.d., Pula
Pečat pravne osobe koje je izradio plan :	Odgovorna osoba (ime, prezime i potpis) : Giankarlo Župić, dipl. ing. građ.
Broj elaborata: 5505	
Koodinatori plana : Valdi Runko - Općina Kršan Dragan Radolović, dipl.ing.arh. - Urbis 72 dd Pula	
Stručni tim u izradi plana: Iva Bujljan, dipl.ing.arh. Barbara Peruško, dipl.ing.građ. Boris Petronjević, dipl.ing.arh. Rosana K.Radolović,dipl.ing.arh.	
Odgovorni voditelj izrade plana: Iva Bujljan, dipl.ing.arh.	
Pečat predstavničkog tijela :	Predsjednik predstavničkog tijela (ime, prezime i potpis): Zdravko Vidak
Istovjetnost ovog prostornog plana s izvornikom ovjerava (ime, prezime i potpis):	Pečat nadležnog tijela :