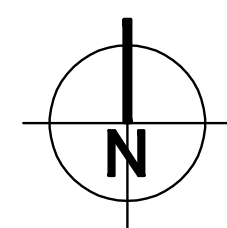

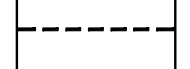


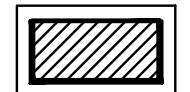










LEGENDA



-  GRANICA OBUHVATA DPU-a
-  GRANICA GRAĐEVNE ČESTICE
-  OZNAKA GRAĐEVNE ČESTICE
-  GRANICA GRADIVOG DIJELA GRAĐEVNE ČESTICE
-  GRADIVI DIO GRAĐEVNE ČESTICE
-  OBVEZNI GRAĐEVNI PRAVAC I NJEGOVA UDALJENOST OD GRANICE GRAĐEVNE ČESTICE
-  UKLANJANJE POSTOJEĆE GRAĐEVINE

- ODVODNJA OTPADNIH VODA**
-  PLANIRANA OBORINSKA ODVODNJA
-  PLANIRANA SANITARNA ODVODNJA
-  SMJEROVI ODVODNJE
-  PLANIRANI UPOJNI BUNAR

Županija: Istarska	
Općina: Kršan	
Naziv prostornog plana: DETALJNI PLAN UREĐENJA STARI GRAD KRŠAN	
INFRASTRUKTURNI SUSTAVI I MREŽA ODVODNJA	
Naziv prikaza:	
Broj kartografskog prikaza: 2.3	Mjerilo kartografskog prikaza: 1: 500
Program mjera za unapređenje stanja u području: "Službeno glasilo Općine Kršan" br. 06/04	Odluka predstavničkog tijela o donošenju plana: "Službeno glasilo Općine Kršan" 09/11
Javna rasprava (datum objave): 1. 31.01.2005. 2. 29.10.2010.	Javni uvid održan: 1. 14.02.2005. - 15.03.2005. 2. 12.11.2010.-11.12.2010.
Pečat tijela odgovornog za provođenje javne rasprave:	Odgovorna osoba za provođenje javne rasprave (ime, prezime i potpis): Valdi Runko
Pravna osoba koja je izradila plan:	Urbis 72 d.d., Pula
Pečat pravne osobe koje je izradilo plan:	Odgovorna osoba (ime, prezime i potpis): Giankario Župić, dipl. ing. građ.
Broj elaborata: 5505	
Koordinatori plana: Valdi Runko - Općina Kršan Dragan Radolović, dipl.ing.arh. - Urbis 72 dd Pula	
Stručni tim u izradi plana: Iva Buljan, dipl.ing.arh. Barbara Peruško, dipl.ing.građ.	
Boris Petronijević, dipl.ing.arh.	
Rosana K.Radolović,dipl.ing.arh.	
Odgovorni voditelj izrade plana: Iva Buljan, dipl.ing.arh.	
Pečat predstavničkog tijela:	Predsjednik predstavničkog tijela (ime, prezime i potpis): Zdravko Vidak
Istovjetnost ovog prostornog plana s izvornikom ovjerava (ime, prezime i potpis):	Pečat nadležnog tijela: