

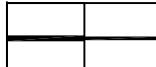



**TUMAČ ZNAKOVLJA:**

- GRANICE - teritorijalne i statističke**
-  općinska granica
  -  granica naselja
- GRANICE - ostale granice**
-  građevinsko područje - izgrađeni dio / neizgrađeni dio
- RAZVOJ I UREĐENJE PROSTORA**
- izgrađ. neizgr.
-  **GRAĐEVINSKO PODRUČJE NASELJA**

Županija:	ISTARSKA ŽUPANIJA	
Općina:	OPĆINA KRŠAN	
Naziv prostornog plana:	<b>PROSTORNI PLAN UREĐENJA OPĆINE KRŠAN</b> <b>PROČIŠĆENI TEKST ODREDBI ZA PROVOĐENJE I GRAFIČKOG DIJELA PROSTORNOG PLANA</b> "Službeno glasilo Općine Kršan", br.6/02, 1/08, 18/10, 14/12, 23/12 - pročišćeni tekst i 6/14	
Naziv kartografskog prikaza:	<b>GRAĐEVINSKA PODRUČJA</b> naselje ZANKOVCI - LATKOVIĆI, ŠKABIĆI, ZANKOVCI, DRAŽINE	
Broj kartografskog prikaza:	4.4.	Mjerilo kartografskog prikaza: 1 : 5000
Odluka o izradi:	Objava pročišćenog teksta odredbi za provođenje (službeno glasilo): "Službene glasilo Općine Kršan", br.11/14	
Javna rasprava (datum objave):	Javni uvid održan od: do:	
Pečat tijela odgovornog za provođenje javne rasprave:	Odgovorna osoba za provođenje javne rasprave (ime, prezime i potpis):	
Suglasnost na plan na temelju odredbe članka 97. Zakona o prostornom uređenju i gradnji ("Narodne novine", br.76/07, 38/09, 55/11, 90/11,50/12, 55/12 i 80/13).	broj suglasnosti klasa: _____ ur.broj: _____ Datum: _____	
Pravna osoba koja je izradila pročišćeni grafički dio prostornog plana:	Urbis d.o.o. Pula	
Pečat pravne osobe koja je izradila pročišćeni grafički dio prostornog plana:	Broj elab: W-6643/14	Odgovorna osoba (ime, prezime i potpis): <b>Elvis Grgorić, dipl.ing.stroj.</b>
Pročišćeni grafički dio prostornog plana izradili:	<b>Jasminka Peharda-Doblanović, dipl.ing.arh.</b>  <b>Sergej Banović, građ.teh.</b>	
Pečat predstavničkog tijela:	Predsjednik predstavničkog tijela (ime, prezime i potpis):  <b>Zdravko Vidak</b>	
Istovjetnost ovog prostornog plana s izvornikom ovjerava (ime, prezime i potpis):	Pečat nadležnog tijela:	
		