





**TUMAČ ZNAKOVLJA:**

**GRANICE - teritorijalne i statističke**

-  općinska granica
-  granica naselja

**RAZVOJ I UREĐENJE PROSTORA**

-  **GRAĐEVINSKO PODRUČJE NASELJA**
-  **GRANICA GRAĐEVINSKOG PODRUČJA NASELJA**
-  **IZGRAĐENI DIO GRAĐEVINSKOG PODRUČJA NASELJA**
-  **UREĐENI NEIZGRAĐENI DIO GRAĐEVINSKOG PODRUČJA NASELJA**

Općina: <b>OPĆINA KRŠAN</b>	
Županija: <b>ISTARSKA ŽUPANIJA</b>	
Naziv prostornog plana: <b>PROČIŠĆENI TEKST ODREDBI ZA PROVOĐENJE I GRAFIČKOG DIJELA PROSTORNOG PLANA UREĐENJA OPĆINE KRŠAN "Službeno glasilo Općine Kršan" br. 6/02, 1/08, 18/10, 14/12, 23/12-pročišćeni, 6/14, 11/14-pročišćeni, 6/17</b>	
Naziv kartografskog prikaza: <b>GRAĐEVINSKA PODRUČJA naselje ZANKOVCI - LATKOVIĆI, ŠKABIĆI, ZANKOVCI, DRAŽINE</b>	
Broj kartografskog prikaza: <b>4.4.</b>	Mjerilo kartografskog prikaza: <b>1:5000</b>
Odluka o izradi Izmjena i dopuna PPUOK (službeno glasilo): <b>"Službeno glasilo Općine Kršan" br. 6/2015</b>	Odluka predstavničkog tijela o donošenju plana (službeno glasilo): <b>"Službeno glasilo Općine Kršan" br. 7/2017</b>
Suglasnost na plan prema članku 108., Zakona o prostornom uređenju (NN 153/13) <b>Klasa: 350-02/17-11/25    Ur. broj: 531-05-17-2    Datum: 23. ožujka 2017.</b>	
Pravna osoba/tijelo koje je izradilo plan: <b>3E PROJEKTI d.o.o., Maksimirska 81, Zagreb</b>	
Pečat pravne osobe/tijela koje je izradilo plan:	Odgovorna osoba: <b>Direktorica: INES MATULIĆ, MBA</b>
Odgovorni voditelj: <b>JELENA ŠIMAT, dipl.ing.arh.</b>	Pečat Odgovornog voditelja:  _____ potpis
_____ potpis	Stručni tim u izradi plana: JELENA ŠIMAT, dipl.ing.arh. MIRJANA MILOŠEVSKI NTONTOS, dipl.ing.arh. NIKOLINA KREŠO, mag.ing.prosp.arch. TANJA UDOVČ, mag.ing.prosp.arch. SOFIJA WALDGONI TONKOVIĆ, mag.ing.arh.
Pečat predstavničkog tijela:	Predsjednik predstavničkog tijela: <b>BORIS BABIĆ</b>
_____ potpis	_____ potpis
Istovjetnost ovog prostornog plana s izvornikom ovjerava:	Pečat nadležnog tijela:  _____ potpis