

**S a d r Ź a j**

**Akti Općinskog vijeća**

27. **Polugodišnji izvještaj** o izvršenju proračuna Općine Kršan za razdoblje od 01. siječnja do 30. lipnja 2012. godine..... 1
28. **Odluka** o II. izmjenama i dopunama Odluke o donošenju Prostornog plana uređenja Općine Kršan ..... 38

**Objave**

- 6a. **Ponovna javna rasprava** o prijedlogu Urbanističkog plana uređenja Potpićan..... 79

**OPĆINSKO VIJEĆE**

27.

Na temelju članka 109., stavak 2, a u skladu sa člankom 108. Zakona o proračunu („Narodne novine“ br. 87/08), te članka 19. Statuta Općine Kršan („Službeno glasilo Općine Kršan“ br. 06/09), Općinsko vijeće Općine Kršan, na sjednici održanoj dana 21. rujna 2012. godine donosi

**POLUGODIŠNJI IZVJEŠTAJ  
o izvršenju proračuna Općine Kršan  
za razdoblje od 01. siječnja do 30. lipnja  
2012. godine**

**I.**

**Sadržaj Polugodišnjeg izvještaja**

Polugodišnji izvještaj o izvršenju Proračuna Općine Kršan za razdoblje od 01. siječnja do 30. lipnja 2012. godine sadrži slijedeće preglede, a koji su sastavni dio istog:

- ❖ Rekapitulaciju Općeg dijela Proračuna
- ❖ Opći dio Proračuna
- ❖ Posebni dio Proračuna (Pregled izvršenja programa)
- ❖ Obrazloženje uz Izvještaj o izvršenju Proračuna Općine Kršan
  - ◆ Uvod
  - ◆ Prihodi i primici
  - ◆ Rashodi i izdaci
  - ◆ Rezultat poslovanja
  - ◆ Stanje financijskih sredstava
  - ◆ Izvještaj o zaduživanju i upravljanju dugom
  - ◆ Popis potraživanja
  - ◆ Popis obveza
  - ◆ Pregled izvršenja programa
  - ◆ Zaključak

**II.**

**Podaci o objavi Polugodišnjeg izvještaja**

Ovaj Polugodišnji izvještaj o izvršenju Proračuna Općine Kršan za 2012. godinu objavit će se u "Službenom glasilu Općine Kršan".

**OPĆINSKO VIJEĆE OPĆINE KRŠAN**

KLASA: 021-05/12-01/9  
URBROJ: 2144/04-05-12-2  
Kršan, 21. rujna 2012.

Predsjednik Vijeća

Zdravko Vidak, v.r.

## OSTVARENJE PRORAČUNA - Opći dio

do 30.06.2012

Izv. fin.	Ekonom. klasifi.	Naziv pozicije	Ostvarenje 2011	Proračun za 2012 god.	Ostvarenje do 30.06.2012	2011 %	2012 %	Ostv. / Plan %	Udjel %
<b>A. RAČUN PRIHODA I RASHODA</b>									
1:4:3:5	6	Prihodi poslovanja	19.110.784,82	32.021.344,76	8.563.007,28	44,81	26,74	26,74	96,16
6	7	Prihodi od prodaje nefinancijske imovine	620.663,12	1.465.000,00	342.346,52	55,16	23,37	23,37	3,84
		<b>UKUPNI PRIHODI</b>	<b>19.731.447,94</b>	<b>33.486.344,76</b>	<b>8.905.353,80</b>	<b>45,13</b>	<b>26,59</b>	<b>26,59</b>	<b>100,00</b>
1:3:6:4	3	Rashodi poslovanja	16.382.156,87	24.076.000,00	7.571.944,93	46,22	31,45	31,45	85,03
1:6:3	4	Rashodi za nabavu nefinancijske imovine	1.042.859,33	7.829.000,00	1.112.725,76	106,70	14,21	14,21	12,50
		<b>UKUPNI RASHODI</b>	<b>17.425.016,20</b>	<b>31.905.000,00</b>	<b>8.684.670,69</b>	<b>49,84</b>	<b>27,22</b>	<b>27,22</b>	<b>97,52</b>
		<b>RAZLIKA - VIŠAK / MANJAK</b>	<b>2.306.431,74</b>	<b>1.581.344,76</b>	<b>220.683,11</b>	<b>9,57</b>	<b>13,96</b>	<b>13,96</b>	<b>2,48</b>
<b>B. RAČUN ZADUŽIVANJA / FINANCIRANJA</b>									
1	8	Primici od financijske imovine i zaduživanja	0,00	2.100.000,00	0,00	0,00	0,00	0,00	0,00
		<b>UKUPNI PRIMICI</b>	<b>0,00</b>	<b>2.100.000,00</b>	<b>0,00</b>	<b>0,00</b>	<b>0,00</b>	<b>0,00</b>	<b>0,00</b>
7	5	Izdaci za financijsku imovinu i otplate zajmova	1.206.650,61	1.200.000,00	610.365,91	50,58	50,86	50,86	6,85
		<b>UKUPNI IZDACI</b>	<b>1.206.650,61</b>	<b>1.200.000,00</b>	<b>610.365,91</b>	<b>50,58</b>	<b>50,86</b>	<b>50,86</b>	<b>6,85</b>
		<b>NETO ZADUŽIVANJE / FINANCIRANJE</b>	<b>- 1.206.650,61</b>	<b>900.000,00</b>	<b>- 610.365,91</b>	<b>50,58</b>	<b>- 67,82</b>	<b>- 67,82</b>	<b>- 6,85</b>
<b>C. RASPOLOŽIVA SREDSTVA IZ PRETHODNIH GODINA</b>									
9		Vlastiti izvori-rezultat poslovanja	- 3.581.125,89	- 2.481.344,76	- 2.481.344,76	69,29	100,00	100,00	- 27,86
		<b>SVEUKUPNO VIŠAK/MANJAK</b>	<b>- 2.481.344,76</b>	<b>0,00</b>	<b>- 2.871.027,56</b>	<b>115,70</b>	<b>- 77.068,55</b>	<b>- 77.068,55</b>	<b>- 32,24</b>
<b>D. REKAPITULACIJA</b>									
		<b>UKUPNO PRIHODI I PRIMICI</b>	<b>19.731.447,94</b>	<b>35.586.344,76</b>	<b>8.905.353,80</b>	<b>45,13</b>	<b>25,02</b>	<b>25,02</b>	<b>100,00</b>
		<b>UKUPNO RASHODI I IZDACI</b>	<b>18.631.666,81</b>	<b>33.105.000,00</b>	<b>9.295.036,60</b>	<b>49,89</b>	<b>28,08</b>	<b>28,08</b>	<b>104,38</b>

# SLUŽBENO GLASILO OPĆINE KRŠAN

28. rujna 2012.

Stranica 3 - Broj 14

## OSTVARENJE PRORAČUNA - Opći dio

do 30.06.2012

Izv. fin.	Ekonom. klasifi.	Naziv pozicije	Ostvarenje	Proračun za	Ostvarenje do	2012 /	Ostv /	Udjel %
			2011	2012 god.	30.06.2012	2011 %	Plan %	
<b>A. RAČUN PRIHODA I RASHODA</b>								
I;4;3;5	6	Prihodi poslovanja	19.110.784,82	32.021.344,76	8.563.007,28	44,81	26,74	96,16
I	61	Prihodi od poreza	3.665.252,74	4.033.000,00	1.927.055,44	52,58	47,78	21,64
I	611	Porez i pritez na dohodak	3.162.569,18	3.373.000,00	1.819.014,26	57,52	53,93	20,43
I	6111	Porez i pritez na dohodak od nesamostalnog rada	3.010.954,35	3.200.000,00	1.501.999,20	49,88	46,94	16,87
I	61110	Porez i pritez na doh.od nesam.rada-1406	3.010.954,35	3.200.000,00	1.501.999,20	49,88	46,94	16,87
I	6112	Porez i pritez na dohodak od samostalnih djelatnosti	307.486,23	306.000,00	135.543,86	44,08	44,30	1,52
I	611210	Porez i pritez na doh.od obrta i sl.1430	105.158,34	110.000,00	44.788,19	42,59	40,72	0,50
I	611211	Prihodi po rješenoj o reprogramiranju	785,88	1.000,00	141,92	18,06	14,19	0,00
I	611220	Porez i pritez od obrta-paušalno	1.919,16	2.000,00	935,68	48,75	46,78	0,01
I	611230	Porez na doh.čl.sk.i nadz.odbora*1457	25.174,40	25.000,00	20.318,15	80,71	81,27	0,23
I	611231	Porez na doh.po aut.nakn.*1465	13.142,09	12.000,00	5.241,07	39,88	43,68	0,06
I	611234	Porez na doh.po osn.dj.irg.put.agen*1813	128.759,50	120.000,00	56.192,73	43,64	46,83	0,63
I	611235	Porez na doh.prim.narav.nagr.uč*1821	14.929,08	15.000,00	5.686,74	38,09	37,91	0,06
I	611236	Por.na doh.po osn.umj.djelo*1830	17.617,78	20.000,00	2.239,38	12,71	11,20	0,03
I	611237	Porez i pritez novinara	0,00	1.000,00	0,00	0,00	0,00	0,00
I	6113	Porez i pritez na dohodak od imovine i imovinskih pra	43.022,86	51.000,00	13.372,98	31,08	26,22	0,15
I	611310	Porez i pritez na doh. od imovine-1503	17.115,79	20.000,00	5.314,44	31,05	26,57	0,06
I	611320	Porez i pritez na doh.iznajmlj.soba-1511	25.907,07	30.000,00	8.058,54	31,11	26,86	0,09
I	611340	Porez i pr. na doh.od imovine i im.prava	0,00	1.000,00	0,00	0,00	0,00	0,00
I	6114	Porez i pritez na dohodak od kapitala	10.644,54	11.000,00	9.223,98	86,65	83,85	0,10
I	611410	Porez i pritez na dohodak po divid.i udj	745,72	1.000,00	5.020,24	673,21	502,02	0,06
I	611450	Porez i pr.od osig.života i dobr.MO-1422	9.898,82	10.000,00	4.203,74	42,47	42,04	0,05
I	6115	Porez i pritez na dohodak po godišnjoj prijavi	35.320,65	85.000,00	51.855,60	146,81	61,01	0,58
I	611510	Porez na doh.po godišnjoj prijavi	35.320,65	85.000,00	51.855,60	146,81	61,01	0,58
I	6116	Porez i pritez na dohodak utvrđen u postupku nadzora	59.658,50	20.000,00	220.938,16	370,34	1.104,69	2,48
I	611610	Porez i pritez na doh.nad.pret.g.-1627	59.658,50	20.000,00	220.938,16	370,34	1.104,69	2,48
I	6117	Povrat poreza i priteza na dohodak po godišnjoj prijavi	-304.517,95	-300.000,00	-113.919,52	37,41	37,97	-1,28
I	611710	Povrat poreza na doh.po godišnjoj prijavi	-304.517,95	-300.000,00	-113.919,52	37,41	37,97	-1,28
I	613	Porezi na imovinu	376.170,39	530.000,00	69.764,06	18,55	13,16	0,78
I	6131	Stalni porezi na nepokretnu imovinu (zemlju, zgrade,	19.639,05	30.000,00	5.338,30	27,18	17,79	0,06
I	613140	Porez na kuće za odmor-1716	19.639,05	30.000,00	5.338,30	27,18	17,79	0,06
I	6134	Povremeni porezi na imovinu	356.531,34	500.000,00	64.425,76	18,07	12,89	0,72
I	613410	Porez na promet nekretnima-2848	356.531,34	500.000,00	64.425,76	18,07	12,89	0,72
I	614	Porezi na robu i usluge	126.513,17	130.000,00	38.277,12	30,26	29,44	0,43
I	6142	Porez na promet	72.608,95	80.000,00	28.669,25	39,48	35,84	0,32
I	614240	Porez na potrošnju alkoholnih i bezalkoh	72.608,95	80.000,00	28.669,25	39,48	35,84	0,32

# SLUŽBENO GLASILO OPĆINE KRŠAN

Stranica 4 - Broj 14

28. rujna 2012.

## OSTVARENJE PRORAČUNA - Opći dio

do 30.06.2012

Izv. fin.	Ekonom. klasifi.	Naziv pozicije	Ostvarenje		Proračun za 2012 god.	Ostvarenje do 30.06.2012		2012 / 2011 %		Ostv / Plan %		Udjel %
			2011	2012		2012	2011	Plan	Plan			
1	6145	<i>Porezi na korištenje dobara ili izvođenje aktivnosti</i>	53.904,22	50.000,00		9.607,87	17,82	19,22		0,11		
1	614530	Porez na tvrtku odnosno naziv tvrtke-173	53.904,22	50.000,00		9.607,87	17,82	19,22		0,11		
4:3	63	Pomoći iz inozemstva (darovnice) i od subjekata unu	652.896,99	4.420.000,00		186.705,58	28,60	4,22		2,10		
4	632	Pomoći od međunarodnih organizacija te institucija	0,00	1.700.000,00		0,00	0,00	0,00		0,00		
4	6324	<i>Kapitalne pomoći od institucija i tijela EU</i>	0,00	1.700.000,00		0,00	0,00	0,00		0,00		
4	632410	Kapit.pomoći od inst.i tijela EU (Iparid)	0,00	1.700.000,00		0,00	0,00	0,00		0,00		
4	633	Pomoći iz proračuna	263.051,78	2.320.000,00		16.320,00	6,20	0,70		0,18		
4	6331	<i>Tekuće pomoći iz proračuna</i>	163.051,78	15.000,00		16.320,00	10,01	108,80		0,18		
4	633110	Tek.potpore iz drž.proračuna	144.916,78	0,00		0,00	0,00	0,00		0,00		
4	633121	Tekuće pomoći iz Župan.Proračuna-izbori	3.885,00	0,00		16.320,00	420,08	0,00		0,18		
4	633123	Tekuće pomoći iz Župan.Proračuna-ogrjevijev	14.250,00	15.000,00		0,00	0,00	0,00		0,00		
4	6332	<i>Kapitalne pomoći iz proračuna</i>	100.000,00	2.305.000,00		0,00	0,00	0,00		0,00		
4	633210	Kap.pom.drž.pror.-min.reg.ravz.šum.i vod	0,00	1.305.000,00		0,00	0,00	0,00		0,00		
4	633212	Kapitalne pomoći iz drž.prorač.-min.kult	100.000,00	1.000.000,00		0,00	0,00	0,00		0,00		
3	635	Pomoći izravnjanja za decentralizirane funkcije	389.845,21	400.000,00		170.385,58	43,71	42,60		1,91		
3	6351	<i>Tekuće pomoći izravnjanja za decentralizirane funkcije</i>	389.845,21	400.000,00		170.385,58	43,71	42,60		1,91		
3	635110	Pomoći izravnjanja decentr.funkcije	389.845,21	400.000,00		170.385,58	43,71	42,60		1,91		
1:3	64	Prihodi od imovine	10.164.386,51	9.839.000,00		3.983.793,21	39,19	40,49		44,73		
1	641	Prihodi od financijske imovine	1.085,49	2.000,00		11.797,25	1.086,81	589,86		0,13		
1	6413	<i>Kamate na oročena sredstva i depozite po viđenju</i>	1.085,49	2.000,00		802,10	73,89	40,11		0,01		
1	641320	Kamate na depozite po viđenju	1.085,49	2.000,00		802,10	73,89	40,11		0,01		
1	6414	<i>Prihodi od zateznih kamata</i>	0,00	0,00		10.995,15	0,00	0,00		0,12		
1	641430	Zat.kamate iz obv.odnosa i druge	0,00	0,00		10.995,15	0,00	0,00		0,12		
3:1	642	Prihodi od nefinancijske imovine	10.163.301,02	9.837.000,00		3.971.995,96	39,08	40,38		44,60		
3	6421	<i>Naknade za koncesije</i>	26.603,05	32.000,00		19.571,64	73,57	61,16		0,22		
3	642130	Naknada za koncesije nad vodama	9.262,20	12.000,00		1.788,80	19,31	14,91		0,02		
3	642140	Naknada za koncesiju na pomorskom dobru	14.313,00	15.000,00		14.356,70	100,31	95,71		0,16		
3	642190	Naknada za ostale koncesije	3.027,85	5.000,00		3.426,14	113,15	68,52		0,04		
1	6422	<i>Prihodi od zakupa i iznajmljivanja imovine</i>	370.266,53	390.000,00		318.709,05	86,08	81,72		3,58		
1	642220	Prihod od zakupa poljopr.zemljišta	106.455,59	100.000,00		41.861,01	39,32	41,86		0,47		
1	642240	Prihod od zakupa nekretn.-najam stanova	48.778,21	70.000,00		12.207,51	25,03	17,44		0,14		
1	642250	Prihodi od zakupa nekretn.-posl.prostora	215.032,73	220.000,00		264.640,53	123,07	120,29		2,97		
1:3	6423	<i>Naknada za korištenje nefinancijske imovine</i>	9.766.431,44	9.415.000,00		3.633.715,27	37,21	38,59		40,80		
1	642331	Nadokn.prostora TEP I-5746	3.392.339,31	3.200.000,00		993.294,81	29,28	31,04		11,15		
1	642332	Nadokn.prostora TEP II-5746	6.310.882,20	6.150.000,00		2.627.904,88	41,64	42,73		29,51		
3	642360	Prihodi od spomeničke rente	15.517,07	15.000,00		3.326,63	21,44	22,18		0,04		
1	642390	Ost.prih.od nefin.imov.-nkn.za JP-5738	47.692,86	50.000,00		9.188,95	19,27	18,38		0,10		
3:1	65	Prihodi od upravnih i administrativnih pristojbi, pri	4.588.248,58	13.719.344,76		2.465.453,05	53,73	17,97		27,69		

# SLUŽBENO GLASILO OPĆINE KRŠAN

28. rujna 2012.

Stranica 5 - Broj 14

## OSTVARENJE PRORAČUNA - Opći dio do 30.06.2012

Izv. fin.	Ekonom. klasifi.	Naziv pozicije	Ostvarenje 2011	Proračun za 2012 god.	Ostvarenje do 30.06.2012	2012 / 2011 %	Ostv / Plan %	Udjel %
3	651	Upravne i administrativne pristojbe	27.227,72	55.000,00	4.495,17	16,51	8,17	0,05
3	6513	Ostale upravne pristojbe i naknade	9.813,48	15.000,00	582,74	5,94	3,88	0,01
3	651390	Prihodi od prodaje državnih biljega	9.813,48	15.000,00	582,74	5,94	3,88	0,01
3	6514	Ostale pristojbe i naknade	17.414,24	40.000,00	3.912,43	22,47	9,78	0,04
3	651410	Boravišna pristojba - 5797	15.823,34	20.000,00	1.241,95	7,85	6,21	0,01
3	651490	Ostale nespomenute pristojbe i naknade	1.590,90	20.000,00	2.670,48	167,86	13,35	0,03
3:1	652	Prihodi po posebnim propisima	307.314,83	464.344,76	352.753,94	114,79	75,97	3,96
3	6522	Prihodi vodnog gospodarstva	16.297,04	218.000,00	3.884,62	23,84	1,78	0,04
3	652210	Vodni doprinos	16.297,04	18.000,00	3.884,62	23,84	21,58	0,04
3	652291	Nakn. po sporazumu-Vodovod Labin	0,00	200.000,00	0,00	0,00	0,00	0,00
3	6524	Doprinosi za šume	1.912,80	2.000,00	416,18	21,76	20,81	0,00
3	652410	Doprinos za šume-7714	1.912,80	2.000,00	416,18	21,76	20,81	0,00
3:1	6526	Ostali nespomenuti prihodi	289.104,99	244.344,76	348.453,14	120,53	142,61	3,91
3	652680	Ostali prihodi-pos.namjene-sufinanc.pr.d	24.600,00	25.000,00	0,00	0,00	0,00	0,00
3	652681	Naknada po sporazumu-sufin.odl.Cere	249.363,49	100.000,00	347.700,14	139,44	347,70	3,90
1	652690	Ostali nespomenuti prihodi neplanirani	3.019,00	99.344,76	753,00	24,94	0,76	0,01
3	652691	Ostali nespomenuti prihodi-posebne namje	12.122,50	20.000,00	0,00	0,00	0,00	0,00
3	653	Komunalni doprinosi i naknade	4.253.706,03	13.200.000,00	2.108.203,94	49,56	15,97	23,67
3	6531	Komunalni doprinosi	97.467,10	8.650.000,00	35.602,31	36,53	0,41	0,40
3	653110	Komunalni doprinosi	97.467,10	8.650.000,00	35.602,31	36,53	0,41	0,40
3	6532	Komunalne naknade	4.124.269,18	4.500.000,00	2.069.201,64	50,17	45,98	23,24
3	653210	Komunalne naknade	4.124.269,18	4.500.000,00	2.069.201,64	50,17	45,98	23,24
3	6533	Naknade za priključak	31.969,75	50.000,00	3.399,99	10,64	6,80	0,04
3	653310	Naknade za priključenje na vodovod	31.969,75	50.000,00	3.399,99	10,64	6,80	0,04
5	66	Prihodi od prodaje proizvoda i robe te pruženih uslu	40.000,00	10.000,00	0,00	0,00	0,00	0,00
5	663	Donacije od pravnih i fizičkih osoba izvan općeg pro	40.000,00	10.000,00	0,00	0,00	0,00	0,00
5	6631	Tekuće donacije	40.000,00	10.000,00	0,00	0,00	0,00	0,00
5	663140	Tekuće donacije (pomoć od firmi i građan	40.000,00	10.000,00	0,00	0,00	0,00	0,00
6	7	Prihodi od prodaje nefinancijske imovine	620.663,12	1.465.000,00	342.346,52	55,16	23,37	3,84
6	71	Prihodi od prodaje neproizvedene dugotrajne imovi	237.812,70	450.000,00	15.401,30	6,48	3,42	0,17
6	711	Prihodi od prodaje materijalne imovine - prirodnih	237.812,70	450.000,00	15.401,30	6,48	3,42	0,17
6	7111	Zemljište	237.812,70	450.000,00	15.401,30	6,48	3,42	0,17
6	711110	Prim.od prodaje-Poljopr.zemlj.zemljište	0,00	300.000,00	0,00	0,00	0,00	0,00
6	711120	Prim.od prodaje-Gradevinsko zemljište	237.812,70	150.000,00	15.401,30	6,48	10,27	0,17
6	72	Prihodi od prodaje proizvedene dugotrajne imovine	382.850,42	1.015.000,00	326.945,22	85,40	32,21	3,67
6	721	Prihodi od prodaje proizvedene dugotrajne objekata	382.850,42	1.015.000,00	326.945,22	85,40	32,21	3,67
6	7211	Stambeni objekti	128.151,43	125.000,00	130.408,58	101,76	104,33	1,46
6	721190	Prim.od prodaje-Ostali stambeni objekti	128.151,43	125.000,00	130.408,58	101,76	104,33	1,46

# SLUŽBENO GLASILO OPĆINE KRŠAN

Stranica 6 - Broj 14

28. rujna 2012.

## OSTVARENJE PRORAČUNA - Opći dio

do 30.06.2012

Izv. fin.	Ekonom. klasifi.	Naziv pozicije	Ostvarenje 2011	Proračun za 2012 god.	Ostvarenje do 30.06.2012	2012 / 2011 %	Ostv. / Plan %	Udjel %
6	7212	<i>Poslovni objekti</i>	167.695,00	820.000,00	162.727,30	97,04	19,84	1,83
6	721290	Prim.od prodaje-Ostali poslovni grad.objj	167.695,00	820.000,00	162.727,30	97,04	19,84	1,83
6	7214	<i>Ostali građevinski objekti</i>	87.003,99	70.000,00	33.809,34	38,86	48,30	0,38
6	721490	Prim.od prodaje-Grobnice i grobna mjesta	87.003,99	70.000,00	33.809,34	38,86	48,30	0,38
1;3;6;4	3	<b>UKUPNI PRIHODI</b>	19.731.447,94	33.486.344,76	8.905.353,80	45,13	26,59	100,00
1	31	<i>Rashodi poslovanja</i>	16.382.156,87	24.076.000,00	7.571.944,93	46,22	31,45	85,03
1	311	<i>Rashodi za zaposlene</i>	2.079.702,85	2.127.000,00	1.040.509,01	50,03	48,92	11,68
1	3111	<i>Plaće (Bruto)</i>	1.669.290,56	1.730.000,00	854.481,44	51,19	49,39	9,60
1	31111	<i>Plaće za redovan rad</i>	1.596.946,35	1.650.000,00	825.171,14	51,67	50,01	9,27
1	311110	Plaće za zaposlene - bruto	1.525.259,92	1.570.000,00	771.575,33	50,59	49,14	8,66
1	311120	Plaće za vjezenike - bruto	71.686,43	80.000,00	53.595,81	74,76	66,99	0,60
1	3113	<i>Plaće za prekovremeni rad</i>	72.344,21	80.000,00	29.310,30	40,52	36,64	0,33
1	311300	Plaće za prekovremeni rad	72.344,21	80.000,00	29.310,30	40,52	36,64	0,33
1	312	<i>Ostali rashodi za zaposlene</i>	110.436,49	92.000,00	39.833,00	36,07	43,30	0,45
1	3121	<i>Ostali rashodi za zaposlene</i>	110.436,49	92.000,00	39.833,00	36,07	43,30	0,45
1	312110	Bonus za uspješan rad	74.755,37	50.000,00	29.683,96	39,71	59,37	0,33
1	312130	Darovi-jubilame nagrade,darovi djeci	7.799,12	10.000,00	9.785,04	125,46	97,85	0,11
1	312160	Regres za godišnji odmor	27.500,00	30.000,00	0,00	0,00	0,00	0,00
1	312190	Ostali navedeni rashodi za zaposlene	382,00	2.000,00	364,00	95,29	18,20	0,00
1	313	<i>Doprinosi na plaće</i>	299.975,80	305.000,00	146.194,57	48,74	47,93	1,64
1	3132	<i>Doprinosi za obvezno zdravstveno osiguranje</i>	270.327,04	274.000,00	131.163,80	48,52	47,87	1,47
1	313210	Doprin. za zdravst. osiguranje	261.606,80	265.000,00	126.743,00	48,45	47,83	1,42
1	313220	Doprin. za zdravst. zaštite na radu	8.720,24	9.000,00	4.420,80	50,70	49,12	0,05
1	3133	<i>Doprinosi za obvezno osiguranje u slučaju nezaposlen</i>	29.648,76	31.000,00	15.030,77	50,70	48,49	0,17
1	313320	Doprinosi za zapošljavanje	29.648,76	31.000,00	15.030,77	50,70	48,49	0,17
1;3;6;4	32	<b>Materijalni rashodi</b>	7.846.681,45	13.314.000,00	2.945.754,48	37,54	22,13	33,08
1	321	<i>Naknade troškova zaposlenima</i>	108.915,50	119.000,00	63.372,34	58,18	53,25	0,71
1	3211	<i>Službena putovanja</i>	12.025,00	19.000,00	8.591,34	71,45	45,22	0,10
1	321110	Dnevnice za službeni put u zemlji	5.865,00	6.000,00	2.696,96	45,98	44,95	0,03
1	321120	Dnevnice za službeni put u inozemstvu	0,00	2.000,00	530,60	0,00	26,53	0,01
1	321130	Naknade za smještaj sl.put.u zemlji	0,00	2.000,00	666,79	0,00	33,34	0,01
1	321140	Nakn.za smještaj na služb. putu u inoz.	0,00	2.000,00	0,00	0,00	0,00	0,00
1	321150	Nakn.za prijevoz na služb. putu u zemlji	0,00	0,00	0,00	0,00	0,00	0,00
1	321160	Nakn.za prijevoz na služb. putu u inoz.	0,00	1.000,00	0,00	0,00	0,00	0,00
1	321190	Ostali rashodi za službena putovanja	6.160,00	6.000,00	4.696,99	76,25	78,28	0,05
1	3212	<i>Naknade za prijevoz, za rad na terenu i odvojeni život</i>	75.704,00	75.000,00	43.002,00	56,80	57,34	0,48
1	321210	Naknade za prijevoz na posao i s posla	75.704,00	75.000,00	43.002,00	56,80	57,34	0,48
1	3213	<i>Stručno usavršavanje zaposlenika</i>	9.469,50	13.000,00	4.500,00	47,52	34,62	0,05

# SLUŽBENO GLASILO OPĆINE KRŠAN

28. rujna 2012.

Stranica 7 - Broj 14

## OSTVARENJE PRORAČUNA - Opći dio do 30.06.2012

Izv. fin.	Ekonom. klasifi.	Naziv pozicije	Ostvarenje		Proračun za 2012 god.	Ostvarenje do 30.06.2012		2012 / 2011 %		Ostv / Plan %		Udjel %
			2011	2012		2012	2011	2012	2011			
1	321310	Seminari, savjetovanja i simpoziji	8.277,50	8.000,00	8.000,00	4.000,00	48,32	50,00	0,04	50,00	0,04	0,04
1	321320	Tečajevi i stručni ispiti	1.192,00	5.000,00	5.000,00	500,00	41,95	10,00	0,01	10,00	0,01	0,01
1	<b>3214</b>	<b>Ostale naknade troškova zaposlenima</b>	<b>11.717,00</b>	<b>12.000,00</b>	<b>12.000,00</b>	<b>7.279,00</b>	<b>62,12</b>	<b>60,66</b>	<b>0,08</b>	<b>60,66</b>	<b>0,08</b>	<b>0,08</b>
1	321410	Korist.priv.automobila u služb.svrhe	11.717,00	12.000,00	12.000,00	7.279,00	62,12	60,66	0,08	60,66	0,08	0,08
1;3	<b>322</b>	<b>Rashodi za materijal i energiju</b>	<b>1.029.919,50</b>	<b>932.000,00</b>	<b>932.000,00</b>	<b>461.498,58</b>	<b>44,81</b>	<b>49,52</b>	<b>5,18</b>	<b>49,52</b>	<b>5,18</b>	<b>5,18</b>
1	<b>3221</b>	<b>Uredski materijal i ostali materijalni rashodi</b>	<b>106.813,38</b>	<b>107.000,00</b>	<b>107.000,00</b>	<b>44.924,28</b>	<b>42,06</b>	<b>41,99</b>	<b>0,50</b>	<b>41,99</b>	<b>0,50</b>	<b>0,50</b>
1	322110	Uredski materijal	61.490,11	60.000,00	60.000,00	34.239,35	55,68	57,07	0,38	57,07	0,38	0,38
1	322120	Literatura (publik, časopisi, glasila)	24.703,57	25.000,00	25.000,00	6.991,45	28,30	27,97	0,08	27,97	0,08	0,08
1	322140	Materijal i sredst.za čišćenje i održ.	8.086,30	10.000,00	10.000,00	3.178,14	39,30	31,78	0,04	31,78	0,04	0,04
1	322190	Ostali materijal	12.533,40	12.000,00	12.000,00	515,34	4,11	4,29	0,01	4,29	0,01	0,01
3;1	<b>3223</b>	<b>Energija</b>	<b>855.147,44</b>	<b>800.000,00</b>	<b>800.000,00</b>	<b>391.664,09</b>	<b>45,80</b>	<b>48,96</b>	<b>4,40</b>	<b>48,96</b>	<b>4,40</b>	<b>4,40</b>
3	322310	Električna energija	593.135,41	550.000,00	550.000,00	261.536,87	44,09	47,55	2,94	47,55	2,94	2,94
1	322311	Električna energija - ostala	231.991,74	220.000,00	220.000,00	113.074,12	48,74	51,40	1,27	51,40	1,27	1,27
1	322340	Motorni benzin i dizel gorivo	30.020,29	30.000,00	30.000,00	17.053,10	56,81	56,84	0,19	56,84	0,19	0,19
1;3	<b>3225</b>	<b>Stimi inventar i auto gume</b>	<b>67.958,68</b>	<b>25.000,00</b>	<b>25.000,00</b>	<b>24.910,21</b>	<b>36,65</b>	<b>99,64</b>	<b>0,28</b>	<b>99,64</b>	<b>0,28</b>	<b>0,28</b>
1	322510	Stimi inventar	5.796,59	15.000,00	15.000,00	0,00	0,00	0,00	0,00	0,00	0,00	0,00
3	322511	Stimi inventar-kont.i kante za smeće	62.162,09	10.000,00	10.000,00	24.910,21	40,07	249,10	0,28	249,10	0,28	0,28
1;6;3;4	<b>323</b>	<b>Rashodi za usluge</b>	<b>5.796.789,62</b>	<b>11.278.000,00</b>	<b>11.278.000,00</b>	<b>2.122.144,64</b>	<b>36,61</b>	<b>18,82</b>	<b>23,83</b>	<b>18,82</b>	<b>23,83</b>	<b>23,83</b>
1	<b>3231</b>	<b>Usluge telefona, pošte i prijevoza</b>	<b>162.641,66</b>	<b>160.000,00</b>	<b>160.000,00</b>	<b>67.308,03</b>	<b>41,38</b>	<b>42,07</b>	<b>0,76</b>	<b>42,07</b>	<b>0,76</b>	<b>0,76</b>
1	323110	Usluge telefona, telefaksa	131.253,91	130.000,00	130.000,00	50.976,83	38,84	39,21	0,57	39,21	0,57	0,57
1	323130	Poštarina (pisma, tiskanice i sl.)	31.387,75	30.000,00	30.000,00	16.331,20	52,03	54,44	0,18	54,44	0,18	0,18
6;1;3;4	<b>3232</b>	<b>Usluge tekućeg i investicijskog održavanja</b>	<b>2.405.561,69</b>	<b>8.165.000,00</b>	<b>8.165.000,00</b>	<b>842.048,73</b>	<b>35,00</b>	<b>10,31</b>	<b>9,46</b>	<b>10,31</b>	<b>9,46</b>	<b>9,46</b>
6	3232101	Održavanje stambenih građevina	2.911,86	85.000,00	85.000,00	24.850,00	853,41	29,24	0,28	29,24	0,28	0,28
1	3232104	Uređenje bočališta Čepić Purgarija	0,00	200.000,00	200.000,00	0,00	0,00	0,00	0,00	0,00	0,00	0,00
1	3232105	Uređenje bočališta Šušnjevića	157.864,40	50.000,00	50.000,00	2.629,54	1,67	5,26	0,03	5,26	0,03	0,03
1	3232106	Održavanje ostalih zgrada	88.598,63	85.000,00	85.000,00	39.073,89	44,10	45,97	0,44	45,97	0,44	0,44
1	32321061	Ured.prost.u Potpičnu(bivša samačka)	0,00	85.000,00	85.000,00	17.575,00	0,00	20,68	0,20	20,68	0,20	0,20
6	3232107	Sanacija i obnova Kaštela Kršan	0,00	1.000.000,00	1.000.000,00	204.452,66	0,00	20,45	2,30	20,45	2,30	2,30
6	3232108	Ostale usluge održ.-spom.baština	81.135,78	100.000,00	100.000,00	0,00	0,00	0,00	0,00	0,00	0,00	0,00
1	3232113	Sanacija i obnova zgr.Doma kulture u Kršanu	0,00	1.000.000,00	1.000.000,00	0,00	0,00	0,00	0,00	0,00	0,00	0,00
1	3232115	Popravak zgrade škole u Šušnjevići	0,00	0,00	0,00	10.551,25	0,00	0,00	0,12	0,00	0,12	0,12
6	3232116	Sanacija zidina-Cvk.Sv.Jurja Plomin	280.985,26	1.000.000,00	1.000.000,00	47.928,24	17,06	4,79	0,54	4,79	0,54	0,54
1	3232117	Obnova zgrade-matični ured Potpičan	0,00	85.000,00	85.000,00	0,00	0,00	0,00	0,00	0,00	0,00	0,00
6	3232119	Uređenje starogradske jezgre u Plominu	0,00	250.000,00	250.000,00	0,00	0,00	0,00	0,00	0,00	0,00	0,00
6	3232120	Sanacija stari grad Plomin-klizište	52.890,00	500.000,00	500.000,00	0,00	0,00	0,00	0,00	0,00	0,00	0,00
1	323220	Usl.tek.i investic.održ.postroj.i opreme	25.316,92	25.000,00	25.000,00	5.503,26	21,74	22,01	0,06	22,01	0,06	0,06
1	323221	Ostale usluge tek.i invest.održ.-ost.tek	17.718,85	15.000,00	15.000,00	6.253,15	35,29	41,69	0,07	41,69	0,07	0,07
1	323230	Usluge tek. i invest.održ. prijevoz.sred	26.667,79	25.000,00	25.000,00	15.805,99	59,27	63,22	0,18	63,22	0,18	0,18

# SLUŽBENO GLASILO OPĆINE KRŠAN

Stranica 8 - Broj 14

28. rujna 2012.

## OSTVARENJE PRORAČUNA - Opći dio

do 30.06.2012

Izv. fin.	Ekonom. klasifi.	Naziv pozicije	Ostvarenje	Proračun za	Ostvarenje do	2012 /	Ostv /	Udjel %
			2011	2012 god.	30.06.2012	2011 %	Plan %	
3	32329101	Postavljenje prometne signalizacije	27.656,55	85.000,00	11.200,00	40,50	13,18	0,13
3	32329102	Hina sanac.potp.zida prometn.u nas.Plom	231.609,00	0,00	0,00	0,00	0,00	0,00
3	32329113	Asfalt. novih i popr.postoj.nerazvrst.pu	672.157,58	650.000,00	33.750,00	5,02	5,19	0,38
4	32329114	Asfalt.ceste-dionica Čepić Polje-Kožljak	0,00	2.100.000,00	0,00	0,00	0,00	0,00
3	32329115	Održavanje makadamskih puteva	298.644,00	350.000,00	59.250,00	19,84	16,93	0,67
3	32329116	Održavanje protupožarnih puteva	42.998,34	85.000,00	139.575,00	324,61	164,21	1,57
3	32329121	Uređenje ostalih manjih površina i sl.	56.021,45	50.000,00	19.328,41	34,50	38,66	0,22
3	32329124	Održavanje zidova (zid Sv.Kvirin)	39.714,97	0,00	0,00	0,00	0,00	0,00
3	32329125	Održavanje plaže u Plomin Luci	19.267,02	20.000,00	11.134,25	57,79	55,67	0,13
3	32329126	Uređenje spom.i premj.špine u Kršanu	55.766,36	0,00	18.661,68	33,46	0,00	0,21
3	32329300	Redovno održavanje javne rasvjete	127.901,59	200.000,00	138.740,78	108,47	69,37	1,56
3	32329305	Troškovi novogodišnje rasvjete	52.737,48	50.000,00	12.004,80	22,76	24,01	0,13
3	32329401	Održavanje groblja na području Općine	46.997,86	50.000,00	23.780,83	50,60	47,56	0,27
3	32329601	Raščiscavanje ruševnih zgrada (rušenje)	0,00	20.000,00	0,00	0,00	0,00	0,00
<b>I</b>	<b>3233</b>	<b>Usluge promidžbe i informiranja</b>	<b>125.365,80</b>	<b>120.000,00</b>	<b>65.937,63</b>	<b>52,60</b>	<b>54,95</b>	<b>0,74</b>
1	323320	Tisak-za natječaje i oglase	58.503,00	50.000,00	34.306,56	58,64	68,61	0,39
1	323340	Promidžbeni materijali	0,00	0,00	2.300,17	0,00	0,00	0,03
1	323390	Ostale usluge promidžbe i informiranja	66.862,80	70.000,00	29.330,90	43,87	41,90	0,33
<b>3;I</b>	<b>3234</b>	<b>Komunalne usluge</b>	<b>1.237.576,26</b>	<b>1.472.000,00</b>	<b>534.580,49</b>	<b>43,20</b>	<b>36,32</b>	<b>6,00</b>
3	323410	Opskrba vodom	135.277,77	120.000,00	26.448,74	19,55	22,04	0,30
3	323420	Iznošenje i odvoz smeća	310.495,08	300.000,00	139.549,15	44,94	46,52	1,57
3	323430	Deratizacija i dezinfekcija-zbrinj.Zivot	63.714,00	70.000,00	22.703,14	35,63	32,43	0,25
3	323470	Pričuva za održavanje stanova	53.871,39	50.000,00	23.117,88	42,91	46,24	0,26
3	32349201	Održavanje javnih površina-košnja trave	171.816,18	200.000,00	45.242,50	26,33	22,62	0,51
3	32349202	Održavanje javnih površina-ug.o djelu	53.759,97	50.000,00	25.999,99	48,36	52,00	0,29
1	32349203	Održavanje nerazvrstanih cesta-živice	229.764,00	220.000,00	51.862,50	22,57	23,57	0,58
3	32349205	Čišćenje deponija kom.otpada	0,00	50.000,00	0,00	0,00	0,00	0,00
3	32349206	Zbrinjavanje odlagališta Cere	46.197,00	50.000,00	46.197,00	100,00	92,39	0,52
3	323493	Ost.radovi održ.-hitne intervencije	112.880,73	84.000,00	64.387,36	57,04	76,65	0,72
3	3234931	Tekuće održavanje - ostalo	1.515,36	50.000,00	21.187,50	1,398,18	42,38	0,24
3	3234932	Tek.održavanje-po ugov.o djelu	32.429,33	30.000,00	17.533,33	54,07	58,44	0,20
3	3234933	Te.održavanje-kanalizacija Plomin Luka	19.518,33	30.000,00	9.055,73	46,40	30,19	0,10
3	3234934	Sanacija kanalizacije Plomin Luka	6.337,12	84.000,00	2.716,73	42,87	3,23	0,03
3	3234935	Odvodnja oborinskih voda	0,00	84.000,00	38.578,94	0,00	45,93	0,43
<b>I</b>	<b>3235</b>	<b>Zakupnine i najamnine</b>	<b>76.520,40</b>	<b>80.000,00</b>	<b>39.149,16</b>	<b>51,16</b>	<b>48,94</b>	<b>0,44</b>
1	323590	Ostale najamnine i zakupnine	76.520,40	80.000,00	39.149,16	51,16	48,94	0,44
<b>I</b>	<b>3236</b>	<b>Zdravstvene i veterinarske usluge</b>	<b>45.931,20</b>	<b>56.000,00</b>	<b>30.508,75</b>	<b>66,42</b>	<b>54,48</b>	<b>0,34</b>
1	323610	Preventivni zdravstveni pregled zaposlen	15.360,00	16.000,00	15.360,00	100,00	96,00	0,17



# SLUŽBENO GLASILO OPĆINE KRŠAN

28. rujna 2012.

Stranica 9 - Broj 14

## OSTVARENJE PRORAČUNA - Opći dio do 30.06.2012

Izv. fin.	Ekonom. klasifi.	Naziv pozicije	Ostvarenje		Proračun za 2012 god.	Ostvarenje do 30.06.2012	2012 / 2011 %		Ostv / Plan %		Udjel %
			2011	2012			2011 %	Plan %			
I	323690	Ostale zdravstvene usluge	4.406,64		10.000,00	4.908,75	111,39		49,09		0,06
I	323691	Ispitivanje jelovnika u dječjem vrtiću	15.094,56		15.000,00	7.990,00	52,93		53,27		0,09
I	323692	Ispitivanje kakvoće mora	11.070,00		15.000,00	2.250,00	20,33		15,00		0,03
I	<b>3237</b>	<b>Intelektualne i osobne usluge</b>	<b>1.676.435,08</b>		<b>1.155.000,00</b>	<b>514.552,41</b>	<b>30,69</b>		<b>44,55</b>		<b>5,78</b>
I	323730	Usluge odvjetnika i pravnog savjetovanja	84.986,85		100.000,00	29.820,20	35,09		29,82		0,33
I	3237505	Čepičko polje-program razvoja	60.270,00		0,00	0,00	0,00		0,00		0,00
I	3237507	Projekt -navodnjavanje Čepić polja	15.000,00		65.000,00	0,00	0,00		0,00		0,00
I	323755	Geodetske podloge i parc.elaborati	208.779,00		230.000,00	134.073,00	64,22		58,29		1,51
I	3237552	Ortofoto podl.za izr.izmj.dop.PPUOK	256.824,00		100.000,00	0,00	0,00		0,00		0,00
I	323790	Intelektualne usluge	382.343,96		200.000,00	188.393,71	49,27		94,20		2,12
I	3237901	Podloge i rprogrami PP OK	374.535,00		250.000,00	109.203,00	29,16		43,68		1,23
I	3237902	Izr.odluke i registri nerazvrst.cestamaOK	97.969,50		0,00	0,00	0,00		0,00		0,00
I	323792	Zaštita okoliša Općine Kršan	0,00		85.000,00	0,00	0,00		0,00		0,00
I	323793	Dokumentacija za potrebe Ipart programa	195.726,77		40.000,00	29.062,50	14,85		72,66		0,33
I	323794	Izviješće o stanju u prostoru	0,00		85.000,00	24.000,00	0,00		28,24		0,27
I	<b>3238</b>	<b>Računalne usluge</b>	<b>45.492,00</b>		<b>45.000,00</b>	<b>23.317,00</b>	<b>51,26</b>		<b>51,82</b>		<b>0,26</b>
I	323810	Usluge ažuriranja računalnih baza	25.509,00		25.000,00	13.325,50	52,24		53,30		0,15
I	323820	Usluge razvoja software-a	19.983,00		20.000,00	9.991,50	50,00		49,96		0,11
I	<b>3239</b>	<b>Ostale usluge</b>	<b>21.265,53</b>		<b>25.000,00</b>	<b>4.742,44</b>	<b>22,30</b>		<b>18,97</b>		<b>0,05</b>
I	323960	Usluge čuvanja imovine i osoba	21.265,53		25.000,00	4.742,44	22,30		18,97		0,05
I	<b>329</b>	<b>Ostali nespomenuti rashodi poslovanja</b>	<b>911.056,83</b>		<b>985.000,00</b>	<b>298.738,92</b>	<b>32,79</b>		<b>30,33</b>		<b>3,35</b>
I	<b>3291</b>	<b>Naknade za rad predstavničkih i izvršnih tijela, povjer</b>	<b>450.405,60</b>		<b>490.000,00</b>	<b>189.989,10</b>	<b>42,18</b>		<b>38,77</b>		<b>2,13</b>
I	329110	Naknade čl.predst.i izvr.tijela-rad tije	226.040,67		250.000,00	77.231,34	34,17		30,89		0,87
I	329111	Naknade čl.predst.i izvr.tijela-dužnosni	224.364,93		240.000,00	112.757,76	50,26		46,98		1,27
I	<b>3292</b>	<b>Premije osiguranja</b>	<b>39.112,42</b>		<b>55.000,00</b>	<b>26.689,64</b>	<b>68,24</b>		<b>48,53</b>		<b>0,30</b>
I	329210	Premije osiguranja prijevoznih sredstava	10.598,28		12.000,00	17.971,64	169,57		149,76		0,20
I	329220	Premije osiguranja građevinskih objekata	5.748,75		8.000,00	0,00	0,00		0,00		0,00
I	329221	Premije osiguranja dugotrajne imovine	2.899,39		5.000,00	0,00	0,00		0,00		0,00
I	329223	Premije osig. -od odgovornosti	19.866,00		30.000,00	8.718,00	43,88		29,06		0,10
I	<b>3293</b>	<b>Reprezentacija</b>	<b>92.249,83</b>		<b>70.000,00</b>	<b>25.520,28</b>	<b>27,66</b>		<b>36,46</b>		<b>0,29</b>
I	329310	Reprezentacija	92.249,83		70.000,00	25.520,28	27,66		36,46		0,29
I	<b>3295</b>	<b>Pristojbe i naknade</b>	<b>34.564,69</b>		<b>30.000,00</b>	<b>5.030,19</b>	<b>14,55</b>		<b>16,77</b>		<b>0,06</b>
I	329540	Pristojbe i naknade (sud.trošk.)	34.564,69		30.000,00	5.030,19	14,55		16,77		0,06
I	<b>3299</b>	<b>Ostali nespomenuti rashodi poslovanja</b>	<b>294.724,29</b>		<b>340.000,00</b>	<b>51.509,71</b>	<b>17,48</b>		<b>15,15</b>		<b>0,58</b>
I	329991	Ost.nesp.rash. posl.- za prigodne svečan	242.780,19		250.000,00	34.689,71	14,29		13,88		0,39
I	329992	Rashodi za izbore	41.903,37		50.000,00	16.820,00	40,14		33,64		0,19
I	329993	Ost.nesp.rash.posl.-rad po ugov.o djelu	0,00		10.000,00	0,00	0,00		0,00		0,00
I	329994	Ostale nespomenute usluge	10.040,73		30.000,00	0,00	0,00		0,00		0,00

# SLUŽBENO GLASILO OPĆINE KRŠAN

Stranica 10 - Broj 14

28. rujna 2012.

## OSTVARENJE PRORAČUNA - Opći dio

do 30.06.2012

Izv. fin.	Ekonom. klasifi.	Naziv pozicije	Ostvarenje		Proračun za		Ostvarenje do		2012 /		Ostv /		Udjel %
			2011	2012	2012 god.	30.06.2012	2011 %	2012 %	Plan %	Plan %			
1	34	Financijski rashodi	230.779,61	264.500,00	100.296,40	43,46	37,92	1,13					
1	342	Kamate za primljene kredite i zajmove	177.302,31	195.000,00	80.394,67	45,34	41,23	0,90					
1	3423	Kamate za primljene kredite i zajmove od kreditnih i o	177.302,31	195.000,00	80.394,67	45,34	41,23	0,90					
1	342330	Kamate za zajmove od tuz.kred.institucij	177.302,31	170.000,00	80.394,67	45,34	47,29	0,90					
1	342331	Kamate za zajmove od tuzemnih banaka -kratk	0,00	25.000,00	0,00	0,00	0,00	0,00					
1	343	Ostali financijski rashodi	53.477,30	69.500,00	19.901,73	37,22	28,64	0,22					
1	3431	Bankarske usluge i usluge platnog prometa	10.944,61	36.500,00	4.173,18	38,13	11,43	0,05					
1	343110	Usluge banaka	9.650,11	10.000,00	3.862,68	40,03	38,63	0,04					
1	343111	Usluge banaka-obrađa kredita	0,00	25.000,00	0,00	0,00	0,00	0,00					
1	343120	Usluge platnog prometa	1.294,50	1.500,00	310,50	23,99	20,70	0,00					
1	3433	Zatezne kamate	35.466,54	25.000,00	13.719,58	38,68	54,88	0,15					
1	343330	Zatezne kamate iz poslovn.odnosa i drugo	35.466,54	25.000,00	13.719,58	38,68	54,88	0,15					
1	3434	Ostali nespomenuti financijski rashodi	7.066,15	8.000,00	2.008,97	28,43	25,11	0,02					
1	343491	Provizija IZ za prikuplj.poreznih prih.	7.066,15	8.000,00	2.008,97	28,43	25,11	0,02					
1	36	Pomoći dane u inozemstvo i unutar općeg proračuna	1.403.072,99	1.420.000,00	671.098,37	47,83	47,26	7,54					
1	363	Pomoći unutar općeg proračuna	1.403.072,99	1.420.000,00	671.098,37	47,83	47,26	7,54					
1	3631	Tekuće pomoći unutar općeg proračuna	1.403.072,99	1.420.000,00	671.098,37	47,83	47,26	7,54					
1	363150	Ostale tek.donacije Dj.vrtić P.Verbanac	841.045,40	850.000,00	463.755,17	55,14	54,56	5,21					
1	363190	Tek.pom.-javna vatrogasna postrojba/Grad	562.027,59	570.000,00	207.343,20	36,89	36,38	2,33					
3;1	37	Naknade građanima i kućanstva na temelju osigu	1.894.568,58	1.968.500,00	956.367,70	50,48	48,58	10,74					
3;1	372	Ostale naknade građanima i kućanstva iz proraču	1.894.568,58	1.968.500,00	956.367,70	50,48	48,58	10,74					
3;1	3721	Naknade građanima i kućanstva u novcu	1.073.848,00	1.240.500,00	578.545,53	53,88	46,64	6,50					
3	372120	Pomoć obiteljima i kućanstva u novcu	104.947,63	100.000,00	60.896,94	58,03	60,90	0,68					
1	372130	Pomoć inval.hendikep.osobama-sav.HVIDR-e	6.000,00	6.000,00	3.000,00	50,00	50,00	0,03					
1	372131	Pomoć organizaciji slijepih Labin	4.000,00	4.000,00	2.000,00	50,00	50,00	0,02					
1	372132	Pomoć org.ljudi o oštećena sluha	1.500,00	1.500,00	750,00	50,00	50,00	0,01					
1	372133	Pomoć Društvu multiple skleroze	2.000,00	2.000,00	1.000,00	50,00	50,00	0,01					
1	372134	Pomoć Društ.za pomoć ment.ret.osobama	4.000,00	4.000,00	2.000,00	50,00	50,00	0,02					
1	372135	Pomoć Društ.rod.osoba sa smet.u razvoju	5.000,00	5.000,00	2.500,00	50,00	50,00	0,03					
1	372136	Pomoć Društ.inval.cereb. i dječ.paralize	10.000,00	10.000,00	0,00	0,00	0,00	0,00					
1	372137	Pomoć društ.civilnih invalida DR	5.000,00	5.000,00	2.500,00	50,00	50,00	0,03					
1	372138	Udruga dijaliziranih na listi čekanja	2.500,00	2.500,00	1.250,00	50,00	50,00	0,01					
1	3721381	Dnevni centar za radnu terapiju	3.000,00	3.000,00	1.500,00	50,00	50,00	0,02					
1	3721382	Liga za borbu protiv raka	3.000,00	3.000,00	1.500,00	50,00	50,00	0,02					
1	3721383	Sigurna kuća Istra (Pula)	5.000,00	5.000,00	2.500,00	50,00	50,00	0,03					
1	3721384	Ostale naknade za udruge invalida	1.500,00	2.500,00	0,00	0,00	0,00	0,00					
1	372139	Udruga osoba s invaliditetom Labin	2.000,00	2.000,00	1.000,00	50,00	50,00	0,01					
1	372140	Pomoć umirovljenicima i starijim osobama	218.500,37	150.000,00	84.398,59	38,63	56,27	0,95					

# SLUŽBENO GLASILO OPĆINE KRŠAN

28. rujna 2012.

Stranica 11 - Broj 14

## OSTVARENJE PRORAČUNA - Opći dio do 30.06.2012

Izv. fin.	Ekonom. klasifi.	Naziv pozicije	Ostvarenje 2011	Proračun za 2012 god.	Ostvarenje do 30.06.2012	2011 %	2012 / Plan %	Ostv / Plan %	Udjel %
I	372150	Stipendije i školarine	580.050,00	800.000,00	351.750,00	60,64	43,97	3,95	
I	372170	Porodiljne naknade i oprema za novorod.	100.000,00	120.000,00	60.000,00	60,00	50,00	0,67	
I	372190	Ostale naknade iz pror.u novcu-ogrjev	15.850,00	15.000,00	0,00	0,00	0,00	0,00	
I	<b>3722</b>	<b>Naknade gračanima i kućanstvima u naravi</b>	<b>820.720,58</b>	<b>728.000,00</b>	<b>377.822,17</b>	<b>46,04</b>	<b>51,90</b>	<b>4,24</b>	
I	372210	Sufinanciranje cijene prijevoza-učenika	302.226,02	275.000,00	197.438,00	65,33	71,80	2,22	
I	372220	Pomoć i njega u kući (suf.med.sestre)	18.636,00	20.000,00	10.142,00	54,42	50,71	0,11	
I	372230	Stanovanje-Pomoć obiteljima	186.976,93	170.000,00	69.285,52	37,06	40,76	0,78	
I	372240	Prehrana-učenika osnovnih škola	30.144,00	25.000,00	21.592,00	71,63	86,37	0,24	
I	372241	pomoć u prehr.grad.i kućanst.-bonovi	140.434,65	120.000,00	47.454,49	33,79	39,55	0,53	
I	372290	Nakn.iz pror.u naravi-pomoć starijim os.	23.061,99	25.000,00	9.658,16	41,88	38,63	0,11	
I	372291	Nakn.iz pror.u naravi-Osiguranje učen.	7.564,00	8.000,00	0,00	0,00	0,00	0,00	
I	372292	Sufinanciranje boravka djece u vrtiću	36.025,00	35.000,00	19.468,00	54,04	55,62	0,22	
I	372293	Sufinanciranje dječjih svečanosti	75.651,99	50.000,00	2.784,00	3,68	5,57	0,03	
I	<b>38</b>	<b>Ostali rashodi</b>	<b>2.927.351,39</b>	<b>4.982.000,00</b>	<b>1.857.918,97</b>	<b>63,47</b>	<b>37,29</b>	<b>20,86</b>	
I	<b>381</b>	<b>Tekuće donacije</b>	<b>2.105.688,56</b>	<b>2.172.000,00</b>	<b>1.023.395,56</b>	<b>48,60</b>	<b>47,12</b>	<b>11,49</b>	
I	<b>3811</b>	<b>Tekuće donacije u novcu</b>	<b>2.105.688,56</b>	<b>2.172.000,00</b>	<b>1.023.395,56</b>	<b>48,60</b>	<b>47,12</b>	<b>11,49</b>	
I	381110	Tek.donac.zdravstv.neprofitnim organizac	57.334,44	75.000,00	10.000,00	17,44	13,33	0,11	
I	381131	Tek.donac.nac.zajed.i manjin.-Bošnj.NacM	14.726,40	20.000,00	9.584,25	65,08	47,92	0,11	
I	3811310	Tek.donac.-BNM Kršanski Ilijijani	20.333,33	20.000,00	10.000,00	49,18	50,00	0,11	
I	381140	Tek.donacije-Udruženje umirovljenika	5.000,00	5.000,00	2.500,00	50,00	50,00	0,03	
I	381141	Tek.donacije-Savez antif.boraca	5.000,00	5.000,00	2.500,00	50,00	50,00	0,03	
I	381142	Tek.donacije-Klub liječenih alkoholičara	2.000,00	2.000,00	1.000,00	50,00	50,00	0,01	
I	381143	Tek.donacije-Klub studenata Istre	2.000,00	2.000,00	1.050,00	52,50	52,50	0,01	
I	381144	Tek.donacije-Udruga Hrv.dragovoljaca DR	2.500,00	2.500,00	1.250,00	50,00	50,00	0,01	
I	381145	Udruga dragov.i veterana DR-ogr.Labin	28.253,98	50.000,00	4.082,93	14,45	8,17	0,05	
I	3811451	Tek.donacije-ostale udruge	663,58	6.000,00	304,39	45,87	5,07	0,00	
I	381146	Donacije za Udrugu za Grad Plomin	75.282,11	75.000,00	0,00	0,00	0,00	0,00	
I	3811500	Tek.donacije-političke stranke	309.187,00	320.000,00	149.196,64	48,25	46,62	1,68	
I	3811501	Tek.donacije sport-NK Učka 72 - Potpićan	0,00	0,00	0,00	0,00	0,00	0,00	
I	3811501	Tek.donacije sport.društ.NK Potpićan	90.000,00	90.000,00	59.118,63	65,69	65,69	0,66	
I	3811503	NK Plomin	10.000,00	10.000,00	5.000,00	50,00	50,00	0,06	
I	3811504	BK Učka	13.000,00	13.000,00	9.000,00	69,23	69,23	0,10	
I	3811505	BK Kršan	13.000,00	13.000,00	6.500,00	50,00	50,00	0,07	
I	3811506	BK Potpićan	20.000,00	20.000,00	10.000,00	50,00	50,00	0,11	
I	3811507	Streljačko društvo Sušnjeviva	35.000,00	40.000,00	20.000,00	57,14	50,00	0,22	
I	3811508	SRD Plomin	6.000,00	0,00	2.500,00	41,67	0,00	0,03	
I	3811509	Biciklistički Klub Kršan	10.000,00	10.000,00	5.000,00	50,00	50,00	0,06	
I	3811510	Udruga konopaša	0,00	0,00	0,00	0,00	0,00	0,00	

# SLUŽBENO GLASILO OPĆINE KRŠAN

Stranica 12 - Broj 14

28. rujna 2012.

## OSTVARENJE PRORAČUNA - Opći dio do 30.06.2012

Izv. fin.	Ekonom. klasifi.	Naziv pozicije	Ostvarenje 2011	Proračun za 2012 god.	Ostvarenje do 30.06.2012	2012 / 2011 %	Ostv / Plan %	Udjel %
1	3811511	Tek. donacije sport. društ. sportske namj.	39.867,99	45.000,00	71.779,02	180,04	159,51	0,81
1	3811512	BK. Sušnjevića	10.000,00	10.000,00	5.000,00	50,00	50,00	0,06
1	3811513	MINK Porpićan	122.984,86	70.000,00	63.214,80	51,40	90,31	0,71
1	3811514	AMD Opatija	0,00	5.000,00	0,00	0,00	0,00	0,00
1	3811515	BK. Stepčići	10.000,00	10.000,00	5.000,00	50,00	50,00	0,06
1	3811516	Veterani-NK Kršan	20.000,00	20.000,00	0,00	0,00	0,00	0,00
1	3811517	Veterani-NK Plomin	20.000,00	20.000,00	10.000,00	50,00	50,00	0,11
1	381181	Ostale tek. donacije org. Crveni križ	30.000,00	30.000,00	15.000,00	50,00	50,00	0,17
1	381182	Župni ured Caritas	1.000,00	1.000,00	500,00	50,00	50,00	0,01
1	38119022	Ost. tek. donacije za humanitarne udruge	0,00	2.000,00	0,00	0,00	0,00	0,00
1	3811903	Ostale tek. donacije kult. KUD Zlatela	120.000,00	140.000,00	55.000,00	45,83	39,29	0,62
1	38119031	Limena glazba Labin	2.000,00	2.000,00	1.000,00	50,00	50,00	0,01
1	3811904	Ostale tek. donacije Povijesni Arhiv	12.000,00	12.000,00	6.000,00	50,00	50,00	0,07
1	3811905	Ostale tek. donacije za kulturu - ostalo	2.900,00	20.000,00	11.738,90	404,79	58,69	0,13
1	38119051	Tek. don. Etno zajednica Istrorunumjji	20.000,00	20.000,00	10.000,00	50,00	50,00	0,11
1	3811906	Ostale tek. donacije za poljoprivredu	51.928,00	35.000,00	31.959,00	61,54	91,31	0,36
1	38119061	Ost. tek. donacije Društvo gljiv. Martinčića	0,00	1.000,00	0,00	0,00	0,00	0,00
1	38119062	Ost. tek. donacije Pčel. udr. Labin	0,00	3.000,00	0,00	0,00	0,00	0,00
1	38119063	Ost. tek. donacije Savez uzg. ist. govoda	0,00	1.000,00	0,00	0,00	0,00	0,00
1	3811907	Ostale tek. donacije poticanje poduzetn.	97.140,67	150.000,00	32.013,46	32,96	21,34	0,36
1	3811909	Ostale tek. donacije Školstvo	72.984,06	70.000,00	19.319,54	26,47	27,60	0,22
1	38119091	Sufinanciranje pomoćnika u nastavi	39.924,47	40.000,00	6.534,00	16,37	16,34	0,07
1	3811910	Ostale donacije izvan. pr. korisnicima	20.085,05	20.000,00	20.500,00	102,07	102,50	0,23
1	3811911	Ostale tek. donacije-turistička zajednica	300.000,00	250.000,00	210.000,00	70,00	84,00	2,36
1	3811912	Ost. tek. donacije-Park prirode Učka	2.500,00	10.000,00	0,00	0,00	0,00	0,00
1	38119121	Ostale donacije za potic. turizma	0,00	5.000,00	0,00	0,00	0,00	0,00
1	3811913	Tek. pomoći -podr. vatrogasna zajedn.& DVD	160.256,03	160.000,00	40.000,00	24,96	25,00	0,45
1	3811914	Tek. dotacije za Likovnu radionicu Točka	20.000,00	20.000,00	0,00	0,00	0,00	0,00
1	38119141	Tek. dotacije za Likovnu radionicu Zvončić	2.500,00	5.000,00	0,00	0,00	0,00	0,00
1	3811916	Razvoj civilne zaštite	10.000,00	10.000,00	0,00	0,00	0,00	0,00
1	3811917	Poticaji poljoprivredi-PZ Čepić Polje	160.000,00	170.000,00	91.000,00	56,88	53,53	1,02
1	3811918	Pučko otvoreno sveučilište Labin	12.000,00	12.000,00	3.000,00	25,00	25,00	0,03
1	3811919	Ost. tek. donac. -zaštita i spaš. iz mod. JLS	21.336,59	22.000,00	5.000,00	23,43	22,73	0,06
1	382	<b>Kapitalne donacije</b>	<b>131.759,45</b>	<b>20.000,00</b>	<b>52.472,28</b>	<b>39,82</b>	<b>262,36</b>	<b>0,59</b>
1	3821	<b>Kapitalne donacije neprofitnim organizacijama</b>	<b>131.759,45</b>	<b>20.000,00</b>	<b>52.472,28</b>	<b>39,82</b>	<b>262,36</b>	<b>0,59</b>
1	382191	Kapitalne donacije-oprema za dj. vrtić	131.759,45	0,00	52.472,28	39,82	0,00	0,59
1	382192	Kapitalne donacije za školstvo(popr.zgr)	0,00	20.000,00	0,00	0,00	0,00	0,00
3	383	<b>Kazne, penali i naknade štete</b>	<b>0,00</b>	<b>10.000,00</b>	<b>256.427,93</b>	<b>0,00</b>	<b>2.564,28</b>	<b>2,88</b>

# SLUŽBENO GLASILO OPĆINE KRŠAN

28. rujna 2012.

Stranica 13 - Broj 14

## OSTVARENJE PRORAČUNA - Opći dio

do 30.06.2012

Izv. fin.	Ekonom. klasifi.	Naziv pozicije	Ostvarenje 2011	Proračun za 2012 god.	Ostvarenje do 30.06.2012	2011 %	2012 / Plan %	Ostv / Plan %	Udjel %
I	4222	<i>Komunikacijska oprema</i>	0,00	5.000,00	0,00	0,00	0,00	0,00	0,00
I	422220	Telefoni i ostali komunikacijski uređaji	0,00	5.000,00	0,00	0,00	0,00	0,00	0,00
I	4227	<i>Uređaji, strojevi i oprema za ostale namjene</i>	0,00	10.000,00	0,00	0,00	0,00	0,00	0,00
I	422710	Uređaji i oprema ostale namjene	0,00	10.000,00	0,00	0,00	0,00	0,00	0,00
I	426	<i>Nematerijalna proizvedena imovina</i>	298.640,20	805.000,00	196.875,00	65,92	24,46	24,46	2,21
I	4262	<i>Ulaganja u računalne programe</i>	19.926,00	10.000,00	0,00	0,00	0,00	0,00	0,00
I	426211	Ulaganja u računalne programe	19.926,00	10.000,00	0,00	0,00	0,00	0,00	0,00
I	4263	<i>Umjetnička, literarna i znanstvena djela</i>	278.714,20	795.000,00	196.875,00	70,64	24,76	24,76	2,21
I	42637002	Dok.prost.ured.-Izmj.i dop.PP OK	33.948,00	60.000,00	0,00	0,00	0,00	0,00	0,00
I	42637101	Dok.prost.ured.-UPU Baći	52.275,00	20.000,00	21.875,00	41,85	109,38	109,38	0,25
I	42637102	Dok.prost.ured.-UPU Blaškovići 2	0,00	20.000,00	25.000,00	0,00	125,00	125,00	0,28
I	42637103	Dok.prost.ured.-UPU Brestova-turist.zona	0,00	85.000,00	0,00	0,00	0,00	0,00	0,00
I	42637104	Dok.prost.ured.-UPU Donadići	66.912,00	20.000,00	0,00	0,00	0,00	0,00	0,00
I	42637105	Dok.prost.ured.-UPU Fonovići	18.450,00	15.000,00	40.000,00	216,80	266,67	266,67	0,45
I	42637106	Dok.prost.ured.-UPU Fratrija-turist.zona	0,00	85.000,00	0,00	0,00	0,00	0,00	0,00
I	42637107	Dok.prost.ured.-UPU Jurasi	25.387,20	30.000,00	0,00	0,00	0,00	0,00	0,00
I	42637108	Dok.prost.ured.-UPU Načinovići	0,00	85.000,00	8.562,50	0,00	10,07	10,07	0,10
I	42637109	Dok.prost.ured.-UPU Plomin-stari grad	0,00	85.000,00	0,00	0,00	0,00	0,00	0,00
I	42637110	Dok.prost.ured.-UPU Plomin-Malini	0,00	85.000,00	0,00	0,00	0,00	0,00	0,00
I	42637111	Dok.prost.ured.-UPU Potpićan	36.900,00	30.000,00	0,00	0,00	0,00	0,00	0,00
I	42637112	Dok.prost.ured.-UPU Pristav	0,00	20.000,00	25.000,00	0,00	125,00	125,00	0,28
I	42637113	Dok.prost.ured.-UPU Radna zona Kršan-ist	8.434,00	0,00	0,00	0,00	0,00	0,00	0,00
I	42637114	Dok.prost.ured.-UPU Stare staze	19.680,00	0,00	0,00	0,00	0,00	0,00	0,00
I	42637115	Dok.prost.ured.-UPU Stipani	0,00	70.000,00	0,00	0,00	0,00	0,00	0,00
I	42637116	Dok.prost.ured.-UPU Suhla Marina i sport.lučice	0,00	85.000,00	33.000,00	0,00	38,82	38,82	0,37
I	42637500	Dok.prost.ured.-DPU Kršan i rješ.infrast	16.728,00	0,00	43.437,50	259,67	0,00	0,00	0,49
<b>UKUPNI RASHODI</b>			<b>17.425.016,20</b>	<b>31.905.000,00</b>	<b>8.684.670,69</b>	<b>49,84</b>	<b>27,22</b>	<b>27,22</b>	<b>97,52</b>
<b>RAZLIKA - VIŠAK / MANJAK</b>			<b>2.306.431,74</b>	<b>1.581.344,76</b>	<b>220.683,11</b>	<b>9,57</b>	<b>13,96</b>	<b>13,96</b>	<b>2,48</b>
<b>B. RAČUN ZADUŽIVANJA / FINANCIRANJA</b>									
I	8	Primici od financijske imovine i zadučenja	0,00	2.100.000,00	0,00	0,00	0,00	0,00	0,00
I	84	Primici od zadučenja	0,00	2.100.000,00	0,00	0,00	0,00	0,00	0,00
I	844	Primljeni krediti i zajmovi od kreditnih i ostalih fina	0,00	2.100.000,00	0,00	0,00	0,00	0,00	0,00
I	8443	<i>Primljeni krediti od tuzemnih kreditnih institucija izva</i>	0,00	2.100.000,00	0,00	0,00	0,00	0,00	0,00
I	844310	Primljeni zajmovi tuz.inst.-kratkoročni	0,00	2.100.000,00	0,00	0,00	0,00	0,00	0,00
<b>UKUPNI PRIMICI</b>			<b>0,00</b>	<b>2.100.000,00</b>	<b>0,00</b>	<b>0,00</b>	<b>0,00</b>	<b>0,00</b>	<b>0,00</b>
7	5	Izdaci za financijsku imovinu i otplate zajmova	1.206.650,61	1.200.000,00	610.365,91	50,58	50,86	50,86	6,85
7	54	Izdaci za otplatu glavnice primljenih kredita i zajmo	1.206.650,61	1.200.000,00	610.365,91	50,58	50,86	50,86	6,85

# SLUŽBENO GLASILO OPĆINE KRŠAN

Stranica 14 - Broj 14

28. rujna 2012.

## OSTVARENJE PRORAČUNA - Opći dio

do 30.06.2012

Izv. fin.	Ekonom. klasifi.	Naziv pozicije	Ostvarenje	Proračun za	Ostvarenje do	2012 /	Ostv /	Udjel %
			2011	2012 god.	30.06.2012	2011 %	Plan %	
7	544	Otplata glavnice primljenih kredita i zajmova od kr	1.206.650,61	1.200.000,00	610.365,91	50,58	50,86	6,85
7	5443	Otplata glavnice primljenih kredita od tuzemnih kredit	1.206.650,61	1.200.000,00	610.365,91	50,58	50,86	6,85
7	544320	Otp. glavnice primlj.zajmova-dugoročni	1.206.650,61	1.200.000,00	610.365,91	50,58	50,86	6,85
		<b>UKUPNI IZDACI</b>	<b>1.206.650,61</b>	<b>1.200.000,00</b>	<b>610.365,91</b>	<b>50,58</b>	<b>50,86</b>	<b>6,85</b>
		<b>NETO ZADUŽIVANJE / FINANCIRANJE</b>	<b>- 1.206.650,61</b>	<b>900.000,00</b>	<b>- 610.365,91</b>	<b>50,58</b>	<b>- 67,82</b>	<b>- 6,85</b>
<b>C. RASPOLOŽIVA SREDSTVA IZ PRETHODNIH GODINA</b>								
9		Vlastiti izvori-rezultat poslovanja	- 3.581.125,89	- 2.481.344,76	- 2.481.344,76	69,29	100,00	- 27,86
92		Rezultat poslovanja	- 3.581.125,89	- 2.481.344,76	- 2.481.344,76	69,29	100,00	- 27,86
922		Višak/manjak prihoda	- 3.581.125,89	- 2.481.344,76	- 2.481.344,76	69,29	100,00	- 27,86
9221		Višak prihoda	17.153.190,90	18.675.168,24	18.675.168,24	108,87	100,00	209,71
922110		Višak prihoda poslovanja	10.308.512,81	13.037.140,76	13.037.140,76	126,47	100,00	146,40
922130		Višak prihoda financijske imovine	6.844.678,09	5.638.027,48	5.638.027,48	82,37	100,00	63,31
9222		Manjak prihoda	- 20.734.316,79	- 21.156.513,00	- 21.156.513,00	102,04	100,00	- 237,57
922220		Manjak prihoda od nefinancijske imovine	- 20.734.316,79	- 21.156.513,00	- 21.156.513,00	102,04	100,00	- 237,57
		<b>SVEUKUPNO VIŠAK MANJAK</b>	<b>- 2.481.344,76</b>	<b>0,00</b>	<b>- 2.871.027,56</b>	<b>115,70</b>	<b>- 77,068,55</b>	<b>- 32,24</b>
<b>D. REKAPITULACIJA</b>								
		<b>UKUPNO PRIHODI I PRIMICI</b>	<b>19.731.447,94</b>	<b>35.586.344,76</b>	<b>8.905.353,80</b>	<b>45,13</b>	<b>25,02</b>	<b>100,00</b>
		<b>UKUPNO RASHODI I IZDACI</b>	<b>18.631.666,81</b>	<b>33.105.000,00</b>	<b>9.295.036,60</b>	<b>49,89</b>	<b>28,08</b>	<b>104,38</b>

# SLUŽBENO GLASILO OPĆINE KRŠAN

28. rujna 2012.

Stranica 15 - Broj 14

## OSTVARENJE PRORAČUNA - Posebni dio

do 30.06.2012

Pro gram	Izv. fin. cija.	Funk cija.	Ek. klas	Naziv pozicije	Ostvarenje		Proračun za 2012 god.	Ostvarenje do 30.06.2012		2012 / 2011 %		Ostv / Plan %	
					2011	2012		2011	2012	%	%		
				Razdjel 001: Predstavnička i izvršna tijela			615.000,00	206.809,10	36,44		33,63		
				Glava 00101: Predstavnička i izvršna tijela			615.000,00	206.809,10	36,44		33,63		
P01	1			Predstavnička izvršna tijela i mjesna sa			615.000,00	206.809,10	36,44		33,63		
0101	1			Redovan rad predstavničkih i izvršnih ti			615.000,00	206.809,10	36,44		33,63		
A010101	1			Rashodi predstavničkih i izvršnih tijela i tijela mjesn			490.000,00	189.989,10	42,18		38,77		
				<i>Rashodi poslovanja</i>			<i>450.405,60</i>	<i>189.989,10</i>	<i>42,18</i>		<i>38,77</i>		
				<i>Materijalni rashodi</i>			<i>450.405,60</i>	<i>189.989,10</i>	<i>42,18</i>		<i>38,77</i>		
				<i>Ostali nespomenuti rashodi poslovanja</i>			<i>450.405,60</i>	<i>189.989,10</i>	<i>42,18</i>		<i>38,77</i>		
				<i>Naknade za rad predstavničkih i izvršnih</i>			<i>450.405,60</i>	<i>189.989,10</i>	<i>42,18</i>		<i>38,77</i>		
				Naknade čl.predst.i izvr.tijela-rad tije			226.040,67	77.231,34	34,17		30,89		
				Naknade čl.predst.i izvr.tijela-dužnosni			224.364,93	112.757,76	50,26		46,98		
A010102	1			Rashodi za izbore			41.903,37	16.820,00	40,14		33,64		
				<i>Rashodi poslovanja</i>			<i>41.903,37</i>	<i>16.820,00</i>	<i>40,14</i>		<i>33,64</i>		
				<i>Materijalni rashodi</i>			<i>41.903,37</i>	<i>16.820,00</i>	<i>40,14</i>		<i>33,64</i>		
				<i>Ostali nespomenuti rashodi poslovanja</i>			<i>41.903,37</i>	<i>16.820,00</i>	<i>40,14</i>		<i>33,64</i>		
				<i>Ostali nespomenuti rashodi poslovanja</i>			<i>41.903,37</i>	<i>16.820,00</i>	<i>40,14</i>		<i>33,64</i>		
				Rashodi za izbore			41.903,37	16.820,00	40,14		33,64		
A010103	1			Rashodi za političke stranke			75.282,11	0,00	0,00		0,00		
				<i>Rashodi poslovanja</i>			<i>75.282,11</i>	<i>0,00</i>	<i>0,00</i>		<i>0,00</i>		
				<i>Ostali rashodi</i>			<i>75.282,11</i>	<i>0,00</i>	<i>0,00</i>		<i>0,00</i>		
				<i>Tekuće donacije</i>			<i>75.282,11</i>	<i>0,00</i>	<i>0,00</i>		<i>0,00</i>		
				<i>Tekuće donacije u novcu</i>			<i>75.282,11</i>	<i>0,00</i>	<i>0,00</i>		<i>0,00</i>		
				Tek.donacije-političke stranke			75.282,11	0,00	0,00		0,00		
				Razdjel 002: Jedinствени upravni odjel			18.064.075,73	9.088.227,50	50,31		27,97		
				Glava 00201: Jedinствени upravni odjel			5.626.806,56	2.613.174,99	46,44		45,90		
P02	1;3;7			Rashodi djelatnosti i opće aktivnosti			5.626.806,56	2.613.174,99	46,44		45,90		
0201	1;3			Priprema i donošenje akata iz djelokruga			4.242.853,64	1.922.414,41	45,31		44,72		
A020101	1			Rashodi upravnih tijela vezanih za službenike			2.188.618,35	1.103.881,35	50,44		49,15		
				<i>Rashodi poslovanja</i>			<i>2.188.618,35</i>	<i>1.103.881,35</i>	<i>50,44</i>		<i>49,15</i>		
				<i>Rashodi za zaposlene</i>			<i>2.079.702,85</i>	<i>1.040.509,01</i>	<i>50,03</i>		<i>48,92</i>		
				<i>Plaće (Bruto)</i>			<i>1.669.290,56</i>	<i>854.481,44</i>	<i>51,19</i>		<i>49,39</i>		
				<i>Plaće za redovan rad</i>			<i>1.596.946,35</i>	<i>825.171,14</i>	<i>51,67</i>		<i>50,01</i>		
				Plaće za zaposlene - bruto			1.525.259,92	771.575,33	50,59		49,14		
				Plaće za vjezbjenike - bruto			71.686,43	53.595,81	74,76		66,99		
				<i>Plaće za prekovremeni rad</i>			<i>72.344,21</i>	<i>29.310,30</i>	<i>40,52</i>		<i>36,64</i>		
				Plaće za prekovremeni rad			72.344,21	29.310,30	40,52		36,64		
				<i>Ostali rashodi za zaposlene</i>			<i>110.436,49</i>	<i>39.833,00</i>	<i>36,07</i>		<i>43,30</i>		
				<i>Ostali rashodi za zaposlene</i>			<i>110.436,49</i>	<i>39.833,00</i>	<i>36,07</i>		<i>43,30</i>		

# SLUŽBENO GLASILO OPĆINE KRŠAN

Stranica 16 - Broj 14

28. rujna 2012.

## OSTVARENJE PRORAČUNA - Posebni dio

do 30.06.2012

Pro gram	Izv. fin.	Funk cija.	Ek. klas	Naziv pozicije	Ostvarenje 2011	Proračun za 2012 god.	Ostvarenje do 30.06.2012	2012 / 2011 %	Ostv / Plan %
	1	0131	312110	Bonus za uspješan rad	74.755,37	50.000,00	29.683,96	39,71	59,37
	1	0131	312130	Darovi-jubilarne nagrade,darovi djeci	7.799,12	10.000,00	9.785,04	125,46	97,85
	1	0131	312160	Regres za godišnji odmor	27.500,00	30.000,00	0,00	0,00	0,00
	1	0131	312190	Ostali navedeni rashodi za zaposlene	382,00	2.000,00	364,00	95,29	18,20
	1	0131	313	<b>Doprinosi na plaće</b>	<b>299.975,80</b>	<b>305.000,00</b>	<b>146.194,57</b>	<b>48,74</b>	<b>47,93</b>
	1	0131	3132	<b>Doprinosi za obvezno zdravstveno osigura</b>	<b>270.327,04</b>	<b>274.000,00</b>	<b>131.163,80</b>	<b>48,52</b>	<b>47,87</b>
	1	0131	313210	Doprin. za zdravst. osiguranje	261.606,80	265.000,00	126.743,00	48,45	47,83
	1	0131	313220	Doprin. za zdravst. zaštite na radu	8.720,24	9.000,00	4.420,80	50,70	49,12
	1	0131	3133	<b>Doprinosi za obvezno osiguranje u slučaju</b>	<b>29.648,76</b>	<b>31.000,00</b>	<b>15.030,77</b>	<b>50,70</b>	<b>48,49</b>
	1	0131	313320	Doprinosi za zapošljavanje	29.648,76	31.000,00	15.030,77	50,70	48,49
	1	0131	32	<b>Materijalni rashodi</b>	<b>108.915,50</b>	<b>119.000,00</b>	<b>63.372,34</b>	<b>58,18</b>	<b>53,25</b>
	1	0131	321	<b>Naknade troškova zaposlenima</b>	<b>108.915,50</b>	<b>119.000,00</b>	<b>63.372,34</b>	<b>58,18</b>	<b>53,25</b>
	1	0131	3211	<b>Službena putovanja</b>	<b>12.025,00</b>	<b>19.000,00</b>	<b>8.591,34</b>	<b>71,45</b>	<b>45,22</b>
	1	0131	321110	Dnevnice za službeni put u zemlji	5.865,00	6.000,00	2.696,96	45,98	44,95
	1	0131	321120	Dnevnice za službeni put u inozemstvu	0,00	2.000,00	530,60	0,00	26,53
	1	0131	321130	Naknade za smještaj sl.put.u zemlji	0,00	2.000,00	666,79	0,00	33,34
	1	0131	321140	Nakn. za smještaj na služb. putu u inoz.	0,00	2.000,00	0,00	0,00	0,00
	1	0131	321150	Nakn.za prijevoz na služb. putu u zemlji	0,00	0,00	0,00	0,00	0,00
	1	0131	321160	Nakn.za prijevoz na služb. putu u inoz.	0,00	1.000,00	0,00	0,00	0,00
	1	0131	321190	Ostali rashodi za službena putovanja	6.160,00	6.000,00	4.696,99	76,25	78,28
	1	0131	3212	<b>Naknade za prijevoz, za rad na terenu i</b>	<b>75.704,00</b>	<b>75.000,00</b>	<b>43.002,00</b>	<b>56,80</b>	<b>57,34</b>
	1	0131	321210	Naknade za prijevoz na posao i s posla	75.704,00	75.000,00	43.002,00	56,80	57,34
	1	0131	3213	<b>Stručno usavršavanje zaposlenika</b>	<b>9.469,50</b>	<b>13.000,00</b>	<b>4.500,00</b>	<b>47,52</b>	<b>34,62</b>
	1	0131	321310	Seminari, savjetovanja i simpoziji	8.277,50	8.000,00	4.000,00	48,32	50,00
	1	0131	321320	Tečajevi i stručni ispiti	1.192,00	5.000,00	500,00	41,95	10,00
	1	0131	3214	<b>Ostale naknade troškova zaposlenima</b>	<b>11.717,00</b>	<b>12.000,00</b>	<b>7.279,00</b>	<b>62,12</b>	<b>60,66</b>
	1	0131	321410	Korišt.priv.automobila u služb.svrhe	11.717,00	12.000,00	7.279,00	62,12	60,66
<b>A020102</b>	<b>1</b>			<b>Ostali rashodi redovnog poslovanja</b>	<b>1.113.152,94</b>	<b>1.177.500,00</b>	<b>499.869,92</b>	<b>44,91</b>	<b>42,45</b>
	1	0133	3	<b>Rashodi poslovanja</b>	<b>1.113.152,94</b>	<b>1.177.500,00</b>	<b>499.869,92</b>	<b>44,91</b>	<b>42,45</b>
	1	0133	32	<b>Materijalni rashodi</b>	<b>1.059.675,64</b>	<b>1.108.000,00</b>	<b>479.968,19</b>	<b>45,29</b>	<b>43,32</b>
	1	0133	322	<b>Rashodi za materijal i energiju</b>	<b>374.622,00</b>	<b>372.000,00</b>	<b>175.051,50</b>	<b>46,73</b>	<b>47,06</b>
	1	0133	3221	<b>Uredski materijal i ostali materijalni r</b>	<b>106.813,38</b>	<b>107.000,00</b>	<b>44.924,28</b>	<b>42,06</b>	<b>41,99</b>
	1	0133	322110	Uredski materijal	61.490,11	60.000,00	34.239,35	55,68	57,07
	1	0133	322120	Literatura (publik, časopisi, glasila)	24.703,57	25.000,00	6.991,45	28,30	27,97
	1	0133	322140	Materijal i sredst.za čišćenje i održ.	8.086,30	10.000,00	3.178,14	39,30	31,78
	1	0133	322190	Ostali materijal	12.533,40	12.000,00	515,34	4,11	4,29
	1	0133	3223	<b>Energija</b>	<b>262.012,03</b>	<b>250.000,00</b>	<b>130.127,22</b>	<b>49,66</b>	<b>52,05</b>
	1	0133	322311	Električna energija - ostala	231.991,74	220.000,00	113.074,12	48,74	51,40



# SLUŽBENO GLASILO OPĆINE KRŠAN

28. rujna 2012.

Stranica 17 - Broj 14

## OSTVARENJE PRORAČUNA - Posebni dio do 30.06.2012

Pro gram	Izv. fin.	Funk cija.	Ek. klas	Naziv pozicije	Ostvarenje 2011	Proračun za 2012 god.	Ostvarenje do 30.06.2012	2012 / 2011 %	2012 / 2011 %	Ostv / Plan %
I	0133	322340		Motorni benzin i dizel gorivo	30.020,29	30.000,00	17.053,10	56,81	56,81	56,84
I	0133	3225		Sitni inventar i auto gume	5.796,59	15.000,00	0,00	0,00	0,00	0,00
I	0133	322510		Sitni inventar	5.796,59	15.000,00	0,00	0,00	0,00	0,00
I	0133	323		Rashodi za usluge	601.335,80	611.000,00	273.196,86	44,84	45,43	44,71
I	0133	3231		Usluge telefona, pošte i prijevoza	162.641,66	160.000,00	67.308,03	41,38	41,38	42,07
I	0133	323110		Usluge telefona, telefaksa	131.253,91	130.000,00	50.976,83	38,84	38,84	39,21
I	0133	323130		Poštarina (pisma, tiskanice i sl.)	31.387,75	30.000,00	16.331,20	52,03	52,03	54,44
I	0133	3232		Usluge tekućeg i investicijskog održavanja	69.703,56	65.000,00	27.562,40	39,54	39,54	42,40
I	0133	323220		Usl.tek.i investic.održ.postroj.i opreme	25.316,92	25.000,00	5.503,26	21,74	21,74	22,01
I	0133	323221		Ostale usluge tek.i invest.održ.-ost.tek	17.718,85	15.000,00	6.253,15	35,29	35,29	41,69
I	0133	323230		Usluge tek. i invest.održ. prijevoz.sred	26.667,79	25.000,00	15.805,99	59,27	59,27	63,22
I	0133	3233		Usluge promidžbe i informiranja	125.365,80	120.000,00	65.937,63	52,60	52,60	54,95
I	0133	323320		Tisak-za natječaj i oglase	58.503,00	50.000,00	34.306,56	58,64	58,64	68,61
I	0133	323320		Promidžbeni materijali	0,00	0,00	2.300,17	0,00	0,00	0,00
I	0133	323340		Ostale usluge promidžbe i informiranja	66.862,80	70.000,00	29.330,90	43,87	43,87	41,90
I	0133	323390		Ostale usluge promidžbe i informiranja	66.862,80	70.000,00	29.330,90	43,87	43,87	41,90
I	0133	3235		Zakupnine i najamnine	76.520,40	80.000,00	39.149,16	51,16	51,16	48,94
I	0133	323590		Ostale najamnine i zakupnine	76.520,40	80.000,00	39.149,16	51,16	51,16	48,94
I	0133	3236		Zdravstvene i veterinarske usluge	15.360,00	16.000,00	15.360,00	100,00	100,00	96,00
I	0133	323610		Preventivni zdravstveni pregled zaposlen	15.360,00	16.000,00	15.360,00	100,00	100,00	96,00
I	0133	3237		Intelektualne i osobne usluge	84.986,85	100.000,00	29.820,20	35,09	35,09	29,82
I	0133	323730		Usluge odvjetnika i pravnog savjetovanja	84.986,85	100.000,00	29.820,20	35,09	35,09	29,82
I	0133	3238		Računalne usluge	45.492,00	45.000,00	23.317,00	51,26	51,26	51,82
I	0133	323810		Usluge ažuriranja računalnih baza	25.509,00	25.000,00	13.325,50	52,24	52,24	53,30
I	0133	323820		Usluge razvoja software-a	19.983,00	20.000,00	9.991,50	50,00	50,00	49,96
I	0133	3239		Ostale usluge	21.265,53	25.000,00	4.742,44	22,30	22,30	18,97
I	0133	323960		Usluge čuvanja imovine i osoba	21.265,53	25.000,00	4.742,44	22,30	22,30	18,97
I	0133	329		Ostali nespomenuti rashodi poslovanja	83.717,84	125.000,00	31.719,83	37,89	37,89	25,38
I	0133	3292		Premije osiguranja	39.112,42	55.000,00	26.689,64	68,24	68,24	48,53
I	0133	329210		Premije osiguranja prijevoznih sredstava	10.598,28	12.000,00	17.971,64	169,57	169,57	149,76
I	0133	329220		Premije osiguranja građevinskih objekata	5.748,75	8.000,00	0,00	0,00	0,00	0,00
I	0133	329221		Premije osiguranja dugotrajne imovine	2.899,39	5.000,00	0,00	0,00	0,00	0,00
I	0133	329223		Premije osig. -od odgovornosti	19.866,00	30.000,00	8.718,00	43,88	43,88	29,06
I	0133	3295		Pristojbe i naknade	34.564,69	30.000,00	5.030,19	14,55	14,55	16,77
I	0133	329540		Pristojbe i naknade (sud.trošk.)	34.564,69	30.000,00	5.030,19	14,55	14,55	16,77
I	0133	3299		Ostali nespomenuti rashodi poslovanja	10.040,73	40.000,00	0,00	0,00	0,00	0,00
I	0133	329993		Ost.nesp.rash.postl.-rad. po ugov.o djelu	0,00	10.000,00	0,00	0,00	0,00	0,00
I	0133	329994		Ostale nespomenute usluge	10.040,73	30.000,00	0,00	0,00	0,00	0,00
I	0133	34		Financijski rashodi	53.477,30	69.500,00	19.901,73	37,22	37,22	28,64

# SLUŽBENO GLASILO OPĆINE KRŠAN

Stranica 18 - Broj 14

28. rujna 2012.

## OSTVARENJE PRORAČUNA - Posebni dio

do 30.06.2012

Pro gram	Izv. fin. cij.	Funk. Ek. klas	Naziv pozicije	Ostvarenje 2011	Proračun za 2012 god.	Ostvarenje do 30.06.2012	2012 / 2011 %	2012 / 2011 %	Ostv. / Plan %
			<i>Ostali financijski rashodi</i>	53.477,30	69.500,00	19.901,73	37,22	37,22	28,64
		343	<i>Bankarske usluge i usluge platnog prometa</i>	10.944,61	36.500,00	4.173,18	38,13	38,13	11,43
		3431	Usluge banaka	9.650,11	10.000,00	3.862,68	40,03	40,03	38,63
		343110	Usluge banaka-obrađa kredita	0,00	2.500,00	0,00	0,00	0,00	0,00
		343111	Usluge platnog prometa	1.294,50	1.500,00	310,50	23,99	23,99	20,70
		343120	<i>Zatezne kamate</i>	35.466,54	25.000,00	13.719,58	38,68	38,68	54,88
		3433	Zatezne kamate iz poslovn.odnosa i drugo	35.466,54	25.000,00	13.719,58	38,68	38,68	54,88
		343330	<i>Ostali nespomenuti financijski rashodi</i>	7.066,15	8.000,00	2.008,97	28,43	28,43	25,11
		3434	Ostali nespomenuti financijski rashodi	7.066,15	8.000,00	2.008,97	28,43	28,43	25,11
		343491	Provizija IŽ za prikuplj.poreznih prih.	7.066,15	8.000,00	2.008,97	28,43	28,43	25,11
A020103	3	0510	<b>Rashodi za komunalne usluge</b>	554.131,94	480.000,00	237.105,10	42,79	42,79	49,40
		3	<i>Rashodi za komunalne usluge</i>	554.131,94	480.000,00	237.105,10	42,79	42,79	49,40
		0510	<i>Rashodi za komunalne usluge</i>	554.131,94	480.000,00	237.105,10	42,79	42,79	49,40
		32	<i>Materijalni rashodi</i>	554.131,94	480.000,00	237.105,10	42,79	42,79	49,40
		0510	<i>Materijalni rashodi</i>	554.131,94	480.000,00	237.105,10	42,79	42,79	49,40
		322	<i>Rashodi za materijal i energiju</i>	62.162,09	10.000,00	24.910,21	40,07	40,07	249,10
		0510	<i>Rashodi za materijal i energiju</i>	62.162,09	10.000,00	24.910,21	40,07	40,07	249,10
		3225	<i>Sitni inventar i auto gume</i>	62.162,09	10.000,00	24.910,21	40,07	40,07	249,10
		0510	<i>Sitni inventar i auto gume</i>	62.162,09	10.000,00	24.910,21	40,07	40,07	249,10
		323	<i>Rashodi za usluge</i>	491.969,85	470.000,00	212.194,89	43,13	43,13	45,15
		0510	<i>Rashodi za usluge</i>	491.969,85	470.000,00	212.194,89	43,13	43,13	45,15
		3234	<i>Komunalne usluge</i>	491.969,85	470.000,00	212.194,89	43,13	43,13	45,15
		0510	<i>Komunalne usluge</i>	491.969,85	470.000,00	212.194,89	43,13	43,13	45,15
		323410	Opskrba vodom	135.277,77	120.000,00	26.448,74	19,55	19,55	22,04
		0510	Opskrba vodom	135.277,77	120.000,00	26.448,74	19,55	19,55	22,04
		323420	Iznošenje i odvoz smeća	310.495,08	300.000,00	139.549,15	44,94	44,94	46,52
		0510	Iznošenje i odvoz smeća	310.495,08	300.000,00	139.549,15	44,94	44,94	46,52
		32349206	Zbrinjavanje odlagališta Cere	46.197,00	50.000,00	46.197,00	100,00	100,00	92,39
		0510	Zbrinjavanje odlagališta Cere	46.197,00	50.000,00	46.197,00	100,00	100,00	92,39
A020104	1	0133	<b>Rashodi za prigodne svečanosti i reprezentaciju</b>	335.030,02	320.000,00	60.209,99	17,97	17,97	18,82
		1	<i>Rashodi za prigodne svečanosti i reprezentaciju</i>	335.030,02	320.000,00	60.209,99	17,97	17,97	18,82
		0133	<i>Rashodi za prigodne svečanosti i reprezentaciju</i>	335.030,02	320.000,00	60.209,99	17,97	17,97	18,82
		32	<i>Rashodi za prigodne svečanosti i reprezentaciju</i>	335.030,02	320.000,00	60.209,99	17,97	17,97	18,82
		0133	<i>Rashodi za prigodne svečanosti i reprezentaciju</i>	335.030,02	320.000,00	60.209,99	17,97	17,97	18,82
		329	<i>Ostali nespomenuti rashodi poslovanja</i>	335.030,02	320.000,00	60.209,99	17,97	17,97	18,82
		0133	<i>Ostali nespomenuti rashodi poslovanja</i>	335.030,02	320.000,00	60.209,99	17,97	17,97	18,82
		3293	<i>Reprezentacija</i>	92.249,83	70.000,00	25.520,28	27,66	27,66	36,46
		0133	<i>Reprezentacija</i>	92.249,83	70.000,00	25.520,28	27,66	27,66	36,46
		329310	<i>Ostali nespomenuti rashodi poslovanja</i>	242.780,19	250.000,00	34.689,71	14,29	14,29	13,88
		0133	<i>Ostali nespomenuti rashodi poslovanja</i>	242.780,19	250.000,00	34.689,71	14,29	14,29	13,88
		32991	Ost.nesp.rash. posl.- za prigodne svečan	242.780,19	250.000,00	34.689,71	14,29	14,29	13,88
		0133	Ost.nesp.rash. posl.- za prigodne svečan	242.780,19	250.000,00	34.689,71	14,29	14,29	13,88
A020105	1	0133	<b>Rashodi za nabavu nefinancijske imovine u upravni</b>	51.920,39	75.000,00	21.348,05	41,12	41,12	28,46
		1	<i>Rashodi za nabavu nefinancijske imovine u upravni</i>	51.920,39	75.000,00	21.348,05	41,12	41,12	28,46
		0133	<i>Rashodi za nabavu nefinancijske imovine u upravni</i>	51.920,39	75.000,00	21.348,05	41,12	41,12	28,46
		4	<i>Rashodi za nabavu nefinancijske imovine u upravni</i>	51.920,39	75.000,00	21.348,05	41,12	41,12	28,46
		0133	<i>Rashodi za nabavu nefinancijske imovine u upravni</i>	51.920,39	75.000,00	21.348,05	41,12	41,12	28,46
		42	<i>Rashodi za nabavu proizvedene dugotrajne</i>	51.920,39	75.000,00	21.348,05	41,12	41,12	28,46
		0133	<i>Rashodi za nabavu proizvedene dugotrajne</i>	51.920,39	75.000,00	21.348,05	41,12	41,12	28,46
		422	<i>Postrojenja i oprema</i>	31.994,39	65.000,00	21.348,05	66,72	66,72	32,84
		0133	<i>Postrojenja i oprema</i>	31.994,39	65.000,00	21.348,05	66,72	66,72	32,84
		4221	<i>Uredska oprema i namještaj</i>	31.994,39	50.000,00	21.348,05	66,72	66,72	42,70
		0133	<i>Uredska oprema i namještaj</i>	31.994,39	50.000,00	21.348,05	66,72	66,72	42,70
		422110	Računala i računalna oprema	18.085,06	20.000,00	8.466,75	46,82	46,82	42,33
		0133	Računala i računalna oprema	18.085,06	20.000,00	8.466,75	46,82	46,82	42,33
		422120	Uredski namještaj	13.909,33	20.000,00	12.881,30	92,61	92,61	64,41
		0133	Uredski namještaj	13.909,33	20.000,00	12.881,30	92,61	92,61	64,41
		422190	Ostala uredska oprema	0,00	10.000,00	0,00	0,00	0,00	0,00
		0133	Ostala uredska oprema	0,00	10.000,00	0,00	0,00	0,00	0,00
		4222	<i>Komunikacijska oprema</i>	0,00	5.000,00	0,00	0,00	0,00	0,00
		0133	<i>Komunikacijska oprema</i>	0,00	5.000,00	0,00	0,00	0,00	0,00
		422220	Telefoni i ostali komunikacijski uređaji	0,00	5.000,00	0,00	0,00	0,00	0,00
		0133	Telefoni i ostali komunikacijski uređaji	0,00	5.000,00	0,00	0,00	0,00	0,00

# SLUŽBENO GLASILO OPĆINE KRŠAN

28. rujna 2012.

Stranica 19 - Broj 14

## OSTVARENJE PRORAČUNA - Posebni dio

do 30.06.2012

Pro gram	Izv. fin.	Funk cija.	Ek. klas	Naziv pozicije	Ostvarenje		Proračun za 2012 god.	Ostvarenje do 30.06.2012		2012 / 2011 %		Ostv / Plan %	
					2011	2012		30.06.2012	%	2012 / 2011 %	Plan %		
	1	0133	4227	<i>Uređaji, strojevi i oprema za ostale nam</i>	0,00	10.000,00	0,00	0,00	0,00	0,00	0,00	0,00	0,00
	1	0133	422710	Uređaji i oprema ostale namjene	0,00	10.000,00	0,00	0,00	0,00	0,00	0,00	0,00	0,00
	1	0133	426	<i>Nematerijalna protzvetena inovina</i>	19.926,00	10.000,00	0,00	0,00	0,00	0,00	0,00	0,00	0,00
	1	0133	4262	<i>Ulaganja u računalne programe</i>	19.926,00	10.000,00	0,00	0,00	0,00	0,00	0,00	0,00	0,00
	1	0133	426211	Ulaganja u računalne programe	19.926,00	10.000,00	0,00	0,00	0,00	0,00	0,00	0,00	0,00
0202	1;7			<i>Otplata kredita (glavnice i kamate) za i</i>	1.383.952,92	1.395.000,00	690.760,58	49,91	49,52	49,91	49,52	49,52	49,52
A020201	1;7			<i>Otplata kredita (glavnice i kamate) za izgradnju vod</i>	1.383.952,92	1.395.000,00	690.760,58	49,91	49,52	49,91	49,52	49,52	49,52
	1	0170	3	<i>Rashodi poslovanja</i>	177.302,31	195.000,00	80.394,67	45,34	41,23	45,34	41,23	41,23	41,23
	1	0170	34	<i>Financijski rashodi</i>	177.302,31	195.000,00	80.394,67	45,34	41,23	45,34	41,23	41,23	41,23
	1	0170	342	<i>Kamate za primljene kredite i zajmove</i>	177.302,31	195.000,00	80.394,67	45,34	41,23	45,34	41,23	41,23	41,23
	1	0170	3423	<i>Kamate za primljene kredite i zajmove od</i>	177.302,31	195.000,00	80.394,67	45,34	41,23	45,34	41,23	41,23	41,23
	1	0170	342330	Kamate za zajmove od tuz.kred.institucij	177.302,31	170.000,00	80.394,67	45,34	47,29	45,34	47,29	47,29	47,29
	1	0170	342331	Kamate za zajmove od tuzemnih banaka -kratk	0,00	25.000,00	0,00	0,00	0,00	0,00	0,00	0,00	0,00
	7	0170	5	<i>Izdaci za financijsku inovinu i otplate</i>	1.206.650,61	1.200.000,00	610.365,91	50,58	50,86	50,58	50,86	50,86	50,86
	7	0170	54	<i>Izdaci za otplatu glavnice primljenih kr</i>	1.206.650,61	1.200.000,00	610.365,91	50,58	50,86	50,58	50,86	50,86	50,86
	7	0170	544	<i>Otplata glavnice primljenih kredita i za</i>	1.206.650,61	1.200.000,00	610.365,91	50,58	50,86	50,58	50,86	50,86	50,86
	7	0170	5443	<i>Otplata glavnice primljenih kredita od i</i>	1.206.650,61	1.200.000,00	610.365,91	50,58	50,86	50,58	50,86	50,86	50,86
	7	0170	544320	Otp. glavnice primij.zajmova-dugoročni	1.206.650,61	1.200.000,00	610.365,91	50,58	50,86	50,58	50,86	50,86	50,86
				<b>Glava 00202: Izgradnja i održavanje poslo</b>	<b>892.558,23</b>	<b>5.660.000,00</b>	<b>584.917,83</b>	<b>65,53</b>	<b>10,33</b>	<b>65,53</b>	<b>10,33</b>	<b>10,33</b>	<b>10,33</b>
P03	6;3;1			<i>Izgradnja, adaptacija i održavanje poslo</i>	892.558,23	5.660.000,00	584.917,83	65,53	10,33	65,53	10,33	10,33	10,33
0301	6;3;1			<i>Izgradnja, adaptacija i održavanje poslo</i>	892.558,23	5.660.000,00	584.917,83	65,53	10,33	65,53	10,33	10,33	10,33
A030101	6;3			<i>Adaptacija i održavanje stambenih objekata</i>	56.783,25	135.000,00	47.967,88	84,48	35,53	84,48	35,53	35,53	35,53
	6;3	0610	3	<i>Rashodi poslovanja</i>	56.783,25	135.000,00	47.967,88	84,48	35,53	84,48	35,53	35,53	35,53
	6;3	0610	32	<i>Materijalni rashodi</i>	56.783,25	135.000,00	47.967,88	84,48	35,53	84,48	35,53	35,53	35,53
	6;3	0610	323	<i>Rashodi za usluge</i>	56.783,25	135.000,00	47.967,88	84,48	35,53	84,48	35,53	35,53	35,53
	6	0610	3232	<i>Usluge tekućeg i investicijskog održavan</i>	2.911,86	85.000,00	24.850,00	853,41	29,24	853,41	29,24	29,24	29,24
	6	0610	3232101	Održavanje stambenih građevina	2.911,86	85.000,00	24.850,00	853,41	29,24	853,41	29,24	29,24	29,24
	3	0610	3234	<i>Komunalne usluge</i>	53.871,39	50.000,00	23.117,88	42,91	46,24	42,91	46,24	46,24	46,24
	3	0610	323470	Pričuva za održavanje stanova	53.871,39	50.000,00	23.117,88	42,91	46,24	42,91	46,24	46,24	46,24
A030102	1			<i>Adaptacija i održavanje građevinskih objekata</i>	246.463,03	1.525.000,00	69.829,68	28,33	4,58	28,33	4,58	4,58	4,58
	1	0650	3	<i>Rashodi poslovanja</i>	246.463,03	1.525.000,00	69.829,68	28,33	4,58	28,33	4,58	4,58	4,58
	1	0650	32	<i>Materijalni rashodi</i>	246.463,03	1.505.000,00	69.829,68	28,33	4,64	28,33	4,64	4,64	4,64
	1	0650	323	<i>Rashodi za usluge</i>	246.463,03	1.505.000,00	69.829,68	28,33	4,64	28,33	4,64	4,64	4,64
	1	0650	3232	<i>Usluge tekućeg i investicijskog održavan</i>	0,00	200.000,00	0,00	0,00	0,00	0,00	0,00	0,00	0,00
	1	0650	3232104	Uređenje bočališta Čepić Purgarija	157.864,40	50.000,00	2.629,54	1,67	5,26	1,67	5,26	5,26	5,26
	1	0650	3232105	Uređenje bočališta Sušnjevića	88.598,63	85.000,00	39.073,89	44,10	45,97	44,10	45,97	45,97	45,97
	1	0650	3232106	Održavanje ostalih zgrada	0,00	85.000,00	17.575,00	0,00	20,68	0,00	20,68	20,68	20,68
	1	0650	32321061	Ured.prost.u Potpićnu(bivša samačka)	0,00	85.000,00	17.575,00	0,00	20,68	0,00	20,68	20,68	20,68

# SLUŽBENO GLASILO OPĆINE KRŠAN

Stranica 20 - Broj 14

28. rujna 2012.

## OSTVARENJE PRORAČUNA - Posebni dio

do 30.06.2012

Pro gram	Izv. fin. cija.	Funk cija.	Ek. klas	Naziv pozicije	Ostvarenje		Proračun za 2012 god.	Ostvarenje do 30.06.2012		2012 / 2011 %		Ostv / Plan %	
					2011	2012		2012	2011	%	Plan %		
	1	0650	3232113	Sanacija i obnova zgr. Doma kulture u Kršanu	0,00	1.000.000,00	0,00	0,00	0,00	0,00	0,00	0,00	0,00
	1	0650	3232115	Popravak zgrade škole u Sušnjevići	0,00	0,00	10.551,25	0,00	0,00	0,00	0,00	0,00	0,00
	1	0650	3232117	Obnova zgrade-matični ured Potpićan	0,00	85.000,00	0,00	0,00	0,00	0,00	0,00	0,00	0,00
	1	0650	38	Ostali rashodi	0,00	20.000,00	0,00	0,00	0,00	0,00	0,00	0,00	0,00
	1	0650	382	Kapitalne donacije	0,00	20.000,00	0,00	0,00	0,00	0,00	0,00	0,00	0,00
	1	0650	3821	Kapitalne donacije neprofitnim organizac	0,00	20.000,00	0,00	0,00	0,00	0,00	0,00	0,00	0,00
	1	0650	382192	Kapitalne donacije za školstvo(popr.zgr)	0,00	20.000,00	0,00	0,00	0,00	0,00	0,00	0,00	0,00
<b>A030103</b>	<b>6</b>			<b>Sanacija i adaptacija objekata spomeničke baštine</b>	<b>415.011,04</b>	<b>2.850.000,00</b>	<b>252.380,90</b>	<b>60,81</b>	<b>8,86</b>				
	6	0660	3	Rashodi poslovanja	415.011,04	2.850.000,00	252.380,90	60,81	8,86				
	6	0660	32	Materijalni rashodi	415.011,04	2.850.000,00	252.380,90	60,81	8,86				
	6	0660	323	Rashodi za usluge	415.011,04	2.850.000,00	252.380,90	60,81	8,86				
	6	0660	3232	Usluge tekućeg i investicijskog održavanja	415.011,04	2.850.000,00	252.380,90	60,81	8,86				
	6	0660	3232107	Sanacija i obnova Kaštela Kršan	0,00	1.000.000,00	204.452,66	0,00	20,45				
	6	0660	3232108	Ostale usluge održ.-spom.baština	81.135,78	100.000,00	0,00	0,00	0,00				
	6	0660	3232116	Sanacija zidina-Cvk.Sv.Jurja Plomin	280.985,26	1.000.000,00	47.928,24	17,06	4,79				
	6	0660	3232119	Uređenje starogradske jezgre u Plominu	0,00	250.000,00	0,00	0,00	0,00				
	6	0660	3232120	Sanacija stari grad Plomin-Klizište	52.890,00	500.000,00	0,00	0,00	0,00				
<b>A030104</b>	<b>6</b>			<b>Izgradnja sportskih objekata</b>	<b>81.180,00</b>	<b>1.000.000,00</b>	<b>214.739,37</b>	<b>264,52</b>	<b>21,47</b>				
	6	0810	4	Rashodi za nabavu nefinancijske imovine	81.180,00	1.000.000,00	214.739,37	264,52	21,47				
	6	0810	42	Rashodi za nabavu proizvedene dugotrajne	81.180,00	1.000.000,00	214.739,37	264,52	21,47				
	6	0810	421	Gravevinski objekti	81.180,00	1.000.000,00	214.739,37	264,52	21,47				
	6	0810	4212	Poslovni objekti	81.180,00	1.000.000,00	214.739,37	264,52	21,47				
	6	0810	421260	Izgr. sportske dvorane Potpićan-proj.dok.	81.180,00	1.000.000,00	214.739,37	264,52	21,47				
<b>A030105</b>	<b>1</b>			<b>Nabava zemljišta za izgradnju poslovnih i stambeni</b>	<b>93.120,91</b>	<b>150.000,00</b>	<b>0,00</b>	<b>0,00</b>	<b>0,00</b>				
	1	0490	4	Rashodi za nabavu nefinancijske imovine	93.120,91	150.000,00	0,00	0,00	0,00				
	1	0490	41	Rashodi za nabavu proizvedene dugotraj	93.120,91	150.000,00	0,00	0,00	0,00				
	1	0490	411	Materijalna imovina - prirodna bogatstva	93.120,91	150.000,00	0,00	0,00	0,00				
	1	0490	4111	Zemljište	93.120,91	150.000,00	0,00	0,00	0,00				
	1	0490	411190	Nabava zemljišta (u Potpićnu,Čepiću,Plom	93.120,91	150.000,00	0,00	0,00	0,00				
<b>P04</b>	<b>3;4;1;</b>			<b>Glava 00203: Komunalna infrastruktura</b>	<b>5.990.618,27</b>	<b>15.531.000,00</b>	<b>2.892.520,95</b>	<b>48,28</b>	<b>18,62</b>				
0401	3;4;1			Komunalna infrastruktura	5.990.618,27	15.531.000,00	2.892.520,95	48,28	18,62				
A040101	3			Održavanje komunalne infrastrukture	2.892.628,63	5.092.000,00	1.017.527,20	35,18	19,98				
	3	0451	3	Održavanje čistoće u dijelu koji se odnosi na čišćenj	53.759,97	100.000,00	25.999,99	48,36	26,00				
	3	0451	3	Rashodi poslovanja	53.759,97	100.000,00	25.999,99	48,36	26,00				
	3	0451	32	Materijalni rashodi	53.759,97	100.000,00	25.999,99	48,36	26,00				
	3	0451	323	Rashodi za usluge	53.759,97	100.000,00	25.999,99	48,36	26,00				
	3	0451	3234	Komunalne usluge	53.759,97	100.000,00	25.999,99	48,36	26,00				
	3	0451	32349202	Održavanje javnih površina-ug.o djelu	53.759,97	50.000,00	25.999,99	48,36	52,00				

# SLUŽBENO GLASILO OPĆINE KRŠAN

28. rujna 2012.

Stranica 21 - Broj 14

## OSTVARENJE PRORAČUNA - Posebni dio

do 30.06.2012

Pro gram	Izv. fin.	Funk cija.	Ek. klas	Naziv pozicije	Ostvarenje		Proračun za 2012 god.	Ostvarenje do 30.06.2012		2012 / 2011 %		Ostv / Plan %	
					2011	0,00		30.06.2012	2011 %	Plan %	%	%	
	3	0451	32349205	Čišćenje deponija kom.otpada		0,00	50.000,00		0,00	0,00	0,00		0,00
<b>A040102</b>	<b>3</b>	<b>0451</b>	<b>3</b>	<b>Održavanje javnih površina</b>	<b>302.871,01</b>		<b>270.000,00</b>	<b>94.366,84</b>		<b>31,16</b>	<b>34,95</b>		<b>34,95</b>
	3	0451	3	Rashodi poslovanja	302.871,01		270.000,00	94.366,84		31,16	34,95		34,95
	3	0451	32	Materijalni rashodi	302.871,01		270.000,00	94.366,84		31,16	34,95		34,95
	3	0451	323	Rashodi za usluge	302.871,01		270.000,00	94.366,84		31,16	34,95		34,95
	3	0451	3232	Usluge tekućeg i investicijskog održavan	131.054,83		70.000,00	49.124,34		37,48	70,18		38,66
	3	0451	32329121	Uredjenje ostalih manjih površina i sl.	56.021,45		50.000,00	19.328,41		34,50	38,66		55,67
	3	0451	32329125	Uredjenje plaže u Plomin Luci	19.267,02		20.000,00	11.134,25		57,79	55,67		0,00
	3	0451	32329126	Uredjenje spom.i premj.špine u Kršanu	55.766,36		0,00	18.661,68		33,46	0,00		22,62
	3	0451	3234	Komunalne usluge	171.816,18		200.000,00	45.242,50		26,33	22,62		22,62
	3	0451	32349201	Održavanje javnih površina-košnja trave	171.816,18		200.000,00	45.242,50		26,33	22,62		8,76
<b>A040103</b>	<b>3;4;1</b>			<b>Održavanje cesta i putova</b>	<b>1.502.829,47</b>		<b>3.510.000,00</b>	<b>307.637,50</b>		<b>20,47</b>	<b>8,76</b>		<b>8,76</b>
	3;4;1	0451	3	Rashodi poslovanja	1.502.829,47		3.510.000,00	307.637,50		20,47	8,76		8,76
	3;4;1	0451	32	Materijalni rashodi	1.502.829,47		3.510.000,00	295.637,50		19,67	8,42		8,42
	3;4;1	0451	323	Rashodi za usluge	1.502.829,47		3.510.000,00	295.637,50		19,67	8,42		7,41
	3;4	0451	3232	Usluge tekućeg i investicijskog održavan	1.273.065,47		3.290.000,00	243.775,00		19,15	7,41		13,18
	3	0451	32329101	Postavljenje prometne signalizacije	27.656,55		85.000,00	11.200,00		40,50	0,00		0,00
	3	0451	32329102	Hitna samac.potp.zida prometn.u nas.Plom	231.609,00		0,00	0,00		0,00	0,00		5,19
	3	0451	32329113	Asfalt. novih i popr.postoj.nerazvrst.pu	672.157,58		650.000,00	33.750,00		5,02	0,00		0,00
	4	0451	32329114	Asfalt.ceste-dionica Čepić Polje-Kožljak	0,00		2.100.000,00	0,00		0,00	0,00		16,93
	3	0451	32329115	Održavanje makadamskih puteva	298.644,00		350.000,00	59.250,00		19,84	16,93		164,21
	3	0451	32329116	Održavanje protupožarnih putova	42.998,34		85.000,00	139.575,00		324,61	0,00		0,00
	3	0451	32329601	Rasčišćavanje ruševnih zgrada (rušenje)	0,00		20.000,00	0,00		0,00	0,00		23,57
	1	0451	3234	Komunalne usluge	229.764,00		220.000,00	51.862,50		22,57	23,57		0,00
	1	0451	32349203	Održavanje nerazvrstanih cesta-živice	229.764,00		220.000,00	51.862,50		22,57	23,57		0,00
	1	0451	38	Ostali rashodi	0,00		0,00	12.000,00		0,00	0,00		0,00
	1	0451	386	Kapitalne pomoći	0,00		0,00	12.000,00		0,00	0,00		0,00
	1	0451	3861	Kapitalne pomoći kreditnim i ostalim fin	0,00		0,00	12.000,00		0,00	0,00		0,00
	1	0451	386124	Kapitalna donacija - Istarska ul.u Vukov	0,00		0,00	12.000,00		0,00	0,00		47,56
<b>A040104</b>	<b>3</b>	<b>0451</b>	<b>3</b>	<b>Održavanje komunalne infrastrukture-groblja</b>	<b>86.712,83</b>		<b>50.000,00</b>	<b>23.780,83</b>		<b>27,42</b>	<b>47,56</b>		<b>47,56</b>
	3	0451	32	Rashodi poslovanja	86.712,83		50.000,00	23.780,83		27,42	47,56		47,56
	3	0451	323	Materijalni rashodi	86.712,83		50.000,00	23.780,83		27,42	47,56		47,56
	3	0451	3232	Rashodi za usluge	86.712,83		50.000,00	23.780,83		27,42	47,56		47,56
	3	0451	3232	Usluge tekućeg i investicijskog održavan	86.712,83		50.000,00	23.780,83		27,42	47,56		0,00
	3	0451	32329124	Održavanje židova (zid Sv.Kvirin)	39.714,97		0,00	0,00		0,00	0,00		50,60
	3	0451	32329401	Održavanje groblja na području Općine	46.997,86		50.000,00	23.780,83		50,60	47,56		51,54
<b>A040105</b>	<b>3</b>	<b>0640</b>	<b>3</b>	<b>Održavanje komunalne infrastrukture-javna rasvjet</b>	<b>773.774,48</b>		<b>800.000,00</b>	<b>412.282,45</b>		<b>53,28</b>	<b>51,54</b>		<b>51,54</b>
	3	0640	3	Rashodi poslovanja	773.774,48		800.000,00	412.282,45		53,28	51,54		51,54

# SLUŽBENO GLASILO OPĆINE KRŠAN

Stranica 22 - Broj 14

28. rujna 2012.

## OSTVARENJE PRORAČUNA - Posebni dio

do 30.06.2012

Pro gram	Izv. fin. cija.	Funk cija.	Ek. klas	Naziv pozicije	Ostvarenje		Proračun za 2012 god.	Ostvarenje do 30.06.2012		2012 / 2011 %		Ostv / Plan %	
					2011	2012		2011	2012	%	%		
	3	0640	32	<i>Materijalni rashodi.</i>	773.774,48	800.000,00	800.000,00	412.282,45	53,28	51,54			
	3	0640	322	<i>Rashodi za materijal i energiju</i>	593.135,41	550.000,00	550.000,00	261.536,87	44,09	47,55			
	3	0640	3223	<i>Energija</i>	593.135,41	550.000,00	550.000,00	261.536,87	44,09	47,55			
	3	0640	322310	Električna energija	593.135,41	550.000,00	550.000,00	261.536,87	44,09	47,55			
	3	0640	323	<i>Rashodi za usluge</i>	180.639,07	250.000,00	250.000,00	150.745,58	83,45	60,30			
	3	0640	3232	<i>Usluge tekućeg i investicijskog održavanja</i>	180.639,07	250.000,00	250.000,00	150.745,58	83,45	60,30			
	3	0640	32329300	Redovno održavanje javne rasvjete	127.901,59	200.000,00	200.000,00	138.740,78	108,47	69,37			
	3	0640	32329305	Troškovi novogodišnje rasvjete	52.737,48	50.000,00	50.000,00	12.004,80	22,76	24,01			
A040106	3			<i>Tekuće održavanje komunalne infrastrukture-komu</i>	172.680,87	278.000,00	278.000,00	114.880,65	66,53	41,32			
	3	0490	3	<i>Rashodi poslovanja</i>	172.680,87	278.000,00	278.000,00	114.880,65	66,53	41,32			
	3	0490	32	<i>Materijalni rashodi</i>	172.680,87	278.000,00	278.000,00	114.880,65	66,53	41,32			
	3	0490	323	<i>Rashodi za usluge</i>	172.680,87	278.000,00	278.000,00	114.880,65	66,53	41,32			
	3	0490	3234	<i>Komunalne usluge</i>	172.680,87	278.000,00	278.000,00	114.880,65	66,53	41,32			
	3	0490	323493	Ost.radovi održ.-hitne intervencije	112.880,73	84.000,00	84.000,00	64.387,36	57,04	76,65			
	3	0490	3234931	Tekuće održavanje - ostalo	1.515,36	50.000,00	50.000,00	21.187,50	1,398,18	42,38			
	3	0490	3234932	Tek.održavanje-po ugov.o djelu	32.429,33	30.000,00	30.000,00	17.533,33	54,07	58,44			
	3	0490	3234933	Te.održavanje-kanalizacija Plomin Luka	19.518,33	30.000,00	30.000,00	9.055,73	46,40	30,19			
	3	0490	3234934	Sanacija kanalizacije Plomin Luka	6.337,12	84.000,00	84.000,00	2.716,73	42,87	3,23			
A040107	3			<i>Odvodnja atmosferskih voda</i>	0,00	84.000,00	84.000,00	38.578,94	0,00	45,93			
	3	0490	3	<i>Rashodi poslovanja</i>	0,00	84.000,00	84.000,00	38.578,94	0,00	45,93			
	3	0490	32	<i>Materijalni rashodi</i>	0,00	84.000,00	84.000,00	38.578,94	0,00	45,93			
	3	0490	323	<i>Rashodi za usluge</i>	0,00	84.000,00	84.000,00	38.578,94	0,00	45,93			
	3	0490	3234	<i>Komunalne usluge</i>	0,00	84.000,00	84.000,00	38.578,94	0,00	45,93			
	3	0490	3234935	Odvodnja oborinskih voda	0,00	84.000,00	84.000,00	38.578,94	0,00	45,93			
0402	1			<i>Planovi, studije, projekti i podloge</i>	1.870.162,43	1.850.000,00	1.850.000,00	681.607,21	36,45	36,84			
A040201	1			<i>Izrada planova, studija, projekata i podloga</i>	1.870.162,43	1.850.000,00	1.850.000,00	681.607,21	36,45	36,84			
	1	0490	3	<i>Rashodi poslovanja</i>	1.591.448,23	1.055.000,00	1.055.000,00	484.732,21	30,46	45,95			
	1	0490	32	<i>Materijalni rashodi</i>	1.591.448,23	1.055.000,00	1.055.000,00	484.732,21	30,46	45,95			
	1	0490	323	<i>Rashodi za usluge</i>	1.591.448,23	1.055.000,00	1.055.000,00	484.732,21	30,46	45,95			
	1	0490	3237	<i>Intelektualne i osobne usluge</i>	1.591.448,23	1.055.000,00	1.055.000,00	484.732,21	30,46	45,95			
	1	0490	3237505	Čepičko polje-program razvoja	60.270,00	0,00	0,00	0,00	0,00	0,00			
	1	0490	3237507	Projekt -navodnjavanje Čepić polja	15.000,00	65.000,00	65.000,00	0,00	0,00	0,00			
	1	0490	323755	Geodetske podloge i parc.elaborati	208.779,00	230.000,00	230.000,00	134.073,00	64,22	58,29			
	1	0490	3237552	Ortofoto podl.za izr.izmj.dop.PPUOK	256.824,00	100.000,00	100.000,00	0,00	0,00	0,00			
	1	0490	323790	Intelektualne usluge	382.343,96	200.000,00	200.000,00	188.393,71	49,27	94,20			
	1	0490	3237901	Podloge i programi PP OK	374.535,00	250.000,00	250.000,00	109.203,00	29,16	43,68			
	1	0490	3237902	Izr.odluke i registr.nerazvrst.cestamaOK	97.969,50	0,00	0,00	0,00	0,00	0,00			
	1	0490	323792	Zaštita okoliša Općine Kršan	0,00	85.000,00	85.000,00	0,00	0,00	0,00			

# SLUŽBENO GLASILO OPĆINE KRŠAN

28. rujna 2012.

Stranica 23 - Broj 14

## OSTVARENJE PRORAČUNA - Posebni dio

do 30.06.2012

Pro gram	Izv. fin.	Funk cija	Ek. klas	Naziv pozicije	Ostvarenje		Proračun za 2012 god.	Ostvarenje do 30.06.2012		2012 / 2011 %		Ostv / Plan %	
					2011	2012		2011	2012	2012 / 2011 %	Plan %		
1	0490	323793		Dokumentacija za potrebe Ipart programa	195.726,77		40.000,00	29.062,50	14,85	0,00	72,66		
1	0490	323794		Izvrješće o stanju u prostoru	0,00		85.000,00	24.000,00	0,00	0,00	28,24		
1	0490	4		<i>Rashodi za nabavu nefinancijske imovine</i>	<b>278.714,20</b>		<b>795.000,00</b>	<b>196.875,00</b>	<b>70,64</b>	<b>0,00</b>	<b>24,76</b>		
1	0490	42		<i>Rashodi za nabavu proizvedene dugotrajne</i>	<b>278.714,20</b>		<b>795.000,00</b>	<b>196.875,00</b>	<b>70,64</b>	<b>0,00</b>	<b>24,76</b>		
1	0490	426		<i>Nematerijalna proizvedena imovina</i>	<b>278.714,20</b>		<b>795.000,00</b>	<b>196.875,00</b>	<b>70,64</b>	<b>0,00</b>	<b>24,76</b>		
1	0490	4263		<i>Umjetnička, literarna i znanstvena djela</i>	<b>278.714,20</b>		<b>795.000,00</b>	<b>196.875,00</b>	<b>70,64</b>	<b>0,00</b>	<b>24,76</b>		
1	0490	42637002		Dok.prost.ured.-Izmj.i dop.PP OK	33.948,00		60.000,00	0,00	0,00	0,00	0,00		
1	0490	42637101		Dok.prost.ured.-UPU Bači	52.275,00		20.000,00	21.875,00	41,85	0,00	109,38		
1	0490	42637102		Dok.prost.ured.-UPU Blaskovići 2	0,00		20.000,00	25.000,00	0,00	0,00	125,00		
1	0490	42637103		Dok.prost.ured.-UPU Brestova-turist.zona	0,00		85.000,00	0,00	0,00	0,00	0,00		
1	0490	42637104		Dok.prost.ured.-UPU Donadići	66.912,00		20.000,00	0,00	0,00	0,00	0,00		
1	0490	42637105		Dok.prost.ured.-UPU Fonovići	18.450,00		15.000,00	40.000,00	216,80	0,00	266,67		
1	0490	42637106		Dok.prost.ured.-UPU Fratrija-turist.zona	0,00		85.000,00	0,00	0,00	0,00	0,00		
1	0490	42637107		Dok.prost.ured.-UPU Jurasi	25.387,20		30.000,00	0,00	0,00	0,00	0,00		
1	0490	42637108		Dok.prost.ured.-UPU Načinovići	0,00		85.000,00	8.562,50	0,00	0,00	10,07		
1	0490	42637109		Dok.prost.ured.-UPU Plomin-stari grad	0,00		85.000,00	0,00	0,00	0,00	0,00		
1	0490	42637110		Dok.prost.ured.-UPU Plomin-Malini	0,00		85.000,00	0,00	0,00	0,00	0,00		
1	0490	42637111		Dok.prost.ured.-UPU Potpićan	36.900,00		30.000,00	0,00	0,00	0,00	0,00		
1	0490	42637112		Dok.prost.ured.-UPU Pristav	0,00		20.000,00	25.000,00	0,00	0,00	125,00		
1	0490	42637113		Dok.prost.ured.-UPU Radna zona Kršan-ist	8.434,00		0,00	0,00	0,00	0,00	0,00		
1	0490	42637114		Dok.prost.ured.-UPU Stare staze	19.680,00		0,00	0,00	0,00	0,00	0,00		
1	0490	42637115		Dok.prost.ured.-UPU Stipani	0,00		70.000,00	0,00	0,00	0,00	0,00		
1	0490	42637116		Dok.prost.ured.-UPU Suha Marina i sport.lučice	0,00		85.000,00	33.000,00	0,00	0,00	38,82		
1	0490	42637500		Dok.prost.ured.-DPU Kršan i rješ.infrast	16.728,00		0,00	43.437,50	259,67	0,00	0,00		
0403	6:3:1			<b>Gradnja objekata i uređaja komunalne inf</b>	<b>1.227.827,21</b>		<b>8.589.000,00</b>	<b>1.193.386,54</b>	<b>97,19</b>	<b>13,89</b>			
K040301	6			<b>Gradnje javnih površina</b>	<b>236.442,90</b>		<b>1.270.000,00</b>	<b>0,00</b>	<b>0,00</b>	<b>0,00</b>	<b>0,00</b>		
6	0650	4		<i>Rashodi za nabavu nefinancijske imovine</i>	<b>236.442,90</b>		<b>1.270.000,00</b>	<b>0,00</b>	<b>0,00</b>	<b>0,00</b>	<b>0,00</b>		
6	0650	42		<i>Rashodi za nabavu proizvedene dugotrajne</i>	<b>236.442,90</b>		<b>1.270.000,00</b>	<b>0,00</b>	<b>0,00</b>	<b>0,00</b>	<b>0,00</b>		
6	0650	421		<i>Gručevinski objekti</i>	<b>236.442,90</b>		<b>1.270.000,00</b>	<b>0,00</b>	<b>0,00</b>	<b>0,00</b>	<b>0,00</b>		
6	0650	4213		<i>Ceste, željeznice i ostali prometni obje</i>	<b>95.792,40</b>		<b>250.000,00</b>	<b>0,00</b>	<b>0,00</b>	<b>0,00</b>	<b>0,00</b>		
6	0650	4213101		Izg.pješč.staze-Plomin Luka-Mašnjak-proj.	52.275,00		200.000,00	0,00	0,00	0,00	0,00		
6	0650	4213901		Izgradnja autobusnih čekaonica	43.517,40		50.000,00	0,00	0,00	0,00	0,00		
6	0650	4214		<i>Ostali gručevinski objekti</i>	<b>140.650,50</b>		<b>1.020.000,00</b>	<b>0,00</b>	<b>0,00</b>	<b>0,00</b>	<b>0,00</b>		
6	0650	4214902		Izgr.dječj.igrališta u Vozilicima	140.650,50		0,00	0,00	0,00	0,00	0,00		
6	0650	42149021		Izgradnja dj.igrališta u Čepić Purg.	0,00		20.000,00	0,00	0,00	0,00	0,00		
6	0650	4214903		Izgradnja priveza čamaca Plomin Luka	0,00		1.000.000,00	0,00	0,00	0,00	0,00		
K040302	3:6			<b>Gradnje objekata i uređaja za opskrbu pitkom vod</b>	<b>415.275,67</b>		<b>5.986.000,00</b>	<b>354.763,89</b>	<b>85,43</b>	<b>5,93</b>			
3	0630	3		<i>Rashodi poslovanja</i>	<b>331.635,67</b>		<b>2.700.000,00</b>	<b>0,00</b>	<b>0,00</b>	<b>0,00</b>	<b>0,00</b>		

# SLUŽBENO GLASILO OPĆINE KRŠAN

Stranica 24 - Broj 14

28. rujna 2012.

## OSTVARENJE PRORAČUNA - Posebni dio do 30.06.2012

Pro gram	Izv. fin. cija.	Funk Ek. klas	Naziv pozicije	Ostvarenje 2011	Proračun za 2012 god.	Ostvarenje do 30.06.2012	2012 / 2011 %	Ostv / Plan %
3	0630	38	Ostali rashodi	331.635,67	2.700.000,00	0,00	0,00	0,00
3	0630	386	Kapitalne pomoći	331.635,67	2.700.000,00	0,00	0,00	0,00
3	0630	3861	Kapitalne pomoći kreditnim i ostalim fin	331.635,67	2.700.000,00	0,00	0,00	0,00
3	0630	386123	Rekonstr. cjevovoda Plomin-V ozličići-sporaz	331.635,67	2.500.000,00	0,00	0,00	0,00
3	0630	3861231	Rek. Cjevovod Plom. Luka-Stipani	0,00	200.000,00	0,00	0,00	0,00
6	0630	4	Rashodi za nabavu nefinancijske imovine	83.640,00	3.286.000,00	354.763,89	424,16	10,80
6	0630	42	Rashodi za nabavu proizvedene dugotrajne	83.640,00	3.286.000,00	354.763,89	424,16	10,80
6	0630	421	Građevinski objekti	83.640,00	3.286.000,00	354.763,89	424,16	10,80
6	0630	4214	Ostali građevinski objekti	0,00	2.700.000,00	354.763,89	0,00	13,14
6	0630	42141307	Izgr. vodovoda Načinovići-Jurasi (Plom.z)	0,00	500.000,00	0,00	0,00	0,00
6	0630	42141308	Izgr. vodospreme Plomin II	0,00	500.000,00	0,00	0,00	0,00
6	0630	42141312	Vodoopskr. sustav Kamenjari-Kušari-proj.	83.640,00	86.000,00	0,00	0,00	0,00
<b>K040303</b>	3	0520	Gradnje objekata i uređaja za odvodnju i pročišć.o	0,00	735.000,00	324.999,45	0,00	44,22
3	0520	4	Rashodi za nabavu nefinancijske imovine	0,00	735.000,00	324.999,45	0,00	44,22
3	0520	42	Rashodi za nabavu proizvedene dugotrajne	0,00	735.000,00	324.999,45	0,00	44,22
3	0520	421	Građevinski objekti	0,00	735.000,00	324.999,45	0,00	44,22
3	0520	4214	Ostali građevinski objekti	0,00	735.000,00	324.999,45	0,00	44,22
3	0520	4214108	Izgr. kanalizacije Čepić-proj.dok.	0,00	85.000,00	0,00	0,00	0,00
3	0520	42141309	Izgr. kanalizacije Plomin-istočni dio	0,00	650.000,00	324.999,45	0,00	50,00
<b>K040304</b>	3	0640	Izgradnja i investicijsko održavanje javne rasvjete	167.656,93	50.000,00	0,00	0,00	0,00
3	0640	4	Rashodi za nabavu nefinancijske imovine	167.656,93	50.000,00	0,00	0,00	0,00
3	0640	42	Rashodi za nabavu proizvedene dugotrajne	167.656,93	50.000,00	0,00	0,00	0,00
3	0640	421	Građevinski objekti	167.656,93	50.000,00	0,00	0,00	0,00
3	0640	4214	Ostali građevinski objekti	167.656,93	50.000,00	0,00	0,00	0,00
3	0640	421441	Inv.održ.JR na području Općine Kršan	167.656,93	50.000,00	0,00	0,00	0,00
<b>K040305</b>	3	0510	Odlaganje komunalnog otpada (suf.odlagališta)	358.267,71	80.000,00	513.623,20	143,36	642,03
3	0510	3	Rashodi poslovanja	358.267,71	80.000,00	513.623,20	143,36	642,03
3	0510	38	Ostali rashodi	358.267,71	80.000,00	513.623,20	143,36	642,03
3	0510	386	Kapitalne pomoći	358.267,71	80.000,00	513.623,20	143,36	642,03
3	0510	3861	Kapitalne pomoći kreditnim i ostalim fin	358.267,71	80.000,00	513.623,20	143,36	642,03
3	0510	386121	Kapit.pomoć-sufin.odlag.otpada Cere	358.267,71	80.000,00	513.623,20	143,36	642,03
<b>A040306</b>	1	0490	Nabava zemljišta za potrebe izgradnje infrastrukture	0,00	300.000,00	0,00	0,00	0,00
1	0490	4	Rashodi za nabavu nefinancijske imovine	0,00	300.000,00	0,00	0,00	0,00
1	0490	41	Rashodi za nabavu neproizvedene dugotraj	0,00	300.000,00	0,00	0,00	0,00
1	0490	411	Materijalna imovina - prirodna bogatstva	0,00	300.000,00	0,00	0,00	0,00
1	0490	4111	Zemljište	0,00	300.000,00	0,00	0,00	0,00
1	0490	411191	Nabava- Ostala zemljišta Groblje Kršan	0,00	300.000,00	0,00	0,00	0,00
<b>A040307</b>	1	0490	Gradnje nerazvrstanih cesta	50.184,00	84.000,00	0,00	0,00	0,00



**SLUŽBENO GLASILO  
OPĆINE KRŠAN**

28. rujna 2012.

Stranica 25 - Broj 14

**OSTVARENJE PRORAČUNA - Posebni dio**

do 30.06.2012

Pro gram	Izv. fin.	Funk cija.	Ek. klas	Naziv pozicije	Ostvarenje 2011	Proračun za 2012 god.	Ostvarenje do 30.06.2012	2012 / 2011 %	Ostv / Plan %
	1	0490	4	<i>Rashodi za nabavu nefinancijske imovine</i>	50.184,00	84.000,00	0,00	0,00	0,00
	1	0490	42	<i>Rashodi za nabavu proizvedene dugotrajne</i>	50.184,00	84.000,00	0,00	0,00	0,00
	1	0490	421	<i>Građevinski objekti</i>	50.184,00	84.000,00	0,00	0,00	0,00
	1	0490	4214	<i>Ostali građevinski objekti</i>	50.184,00	84.000,00	0,00	0,00	0,00
	1	0490	4214901	Izgr. infrastr. posl. zone Ktršan-proj.	50.184,00	84.000,00	0,00	0,00	0,00
A040308	1	0490	4	Građenje (proširenje) groblja	0,00	84.000,00	0,00	0,00	0,00
	1	0490	4	<i>Rashodi za nabavu nefinancijske imovine</i>	0,00	84.000,00	0,00	0,00	0,00
	1	0490	42	<i>Rashodi za nabavu proizvedene dugotrajne</i>	0,00	84.000,00	0,00	0,00	0,00
	1	0490	421	<i>Građevinski objekti</i>	0,00	84.000,00	0,00	0,00	0,00
	1	0490	4214	<i>Ostali građevinski objekti</i>	0,00	84.000,00	0,00	0,00	0,00
	1	0490	4214904	Izgradnja -Proširenje groblja	0,00	84.000,00	0,00	0,00	0,00
				<b>Glava 00204: Programska djelatnost kulture</b>	<b>156.900,00</b>	<b>194.000,00</b>	<b>83.738,90</b>	<b>53,37</b>	<b>43,16</b>
P05	1			Programska djelatnost kulture	156.900,00	194.000,00	83.738,90	53,37	43,16
0501	1			Program javnih potreba u kulturi	156.900,00	194.000,00	83.738,90	53,37	43,16
A050101	1			Djelatnost kulturno-umjetničkih društava	156.900,00	194.000,00	83.738,90	53,37	43,16
	1	0820	3	<i>Rashodi poslovanja</i>	156.900,00	194.000,00	83.738,90	53,37	43,16
	1	0820	38	<i>Ostali rashodi</i>	156.900,00	194.000,00	83.738,90	53,37	43,16
	1	0820	381	<i>Tekuće donacije</i>	156.900,00	194.000,00	83.738,90	53,37	43,16
	1	0820	3811	<i>Tekuće donacije u novcu</i>	156.900,00	194.000,00	83.738,90	53,37	43,16
	1	0820	3811903	Ostale tek. donacije kult. KUD Zlatela	120.000,00	140.000,00	55.000,00	45,83	39,29
	1	0820	38119031	Limena glazba Labin	2.000,00	2.000,00	1.000,00	50,00	50,00
	1	0820	3811904	Ostale tek. donacije Povijesni Arhiv	12.000,00	12.000,00	6.000,00	50,00	50,00
	1	0820	3811905	Ostale tek. donacije za kulturu - ostalo	2.900,00	20.000,00	11.738,90	404,79	58,69
	1	0820	38119051	Tek. don. Etno zajednica Istroruninji	20.000,00	20.000,00	10.000,00	50,00	50,00
				<b>Glava 00205: Programska djelatnost sporta</b>	<b>729.039,85</b>	<b>696.000,00</b>	<b>421.309,09</b>	<b>57,79</b>	<b>60,53</b>
P06	1			Programska djelatnost sporta	729.039,85	696.000,00	421.309,09	57,79	60,53
0601	1			Program javnih potreba u sportu	729.039,85	696.000,00	421.309,09	57,79	60,53
A060101	1			Djelatnost sportskih klubova	729.039,85	696.000,00	421.309,09	57,79	60,53
	1	0810	3	<i>Rashodi poslovanja</i>	729.039,85	696.000,00	421.309,09	57,79	60,53
	1	0810	38	<i>Ostali rashodi</i>	729.039,85	696.000,00	421.309,09	57,79	60,53
	1	0810	381	<i>Tekuće donacije</i>	729.039,85	696.000,00	421.309,09	57,79	60,53
	1	0810	3811	<i>Tekuće donacije u novcu</i>	729.039,85	696.000,00	421.309,09	57,79	60,53
	1	0810	3811500	Tek. donacije sport-NK Učka 72 - Potpićan	309.187,00	320.000,00	149.196,64	48,25	46,62
	1	0810	3811501	Tek. donacije sport. društ. NK Potpićan	0,00	0,00	0,00	0,00	0,00
	1	0810	3811503	NK Plomin	90.000,00	90.000,00	59.118,63	65,69	65,69
	1	0810	3811504	BK Učka	10.000,00	10.000,00	5.000,00	50,00	50,00
	1	0810	3811505	BK Kršan	13.000,00	13.000,00	9.000,00	69,23	69,23
	1	0810	3811506	BK Potpićan	13.000,00	13.000,00	6.500,00	50,00	50,00

# SLUŽBENO GLASILO OPĆINE KRŠAN

Stranica 26 - Broj 14

28. rujna 2012.

## OSTVARENJE PRORAČUNA - Posebni dio

do 30.06.2012

Pro gram	Izv. fin. cija.	Funk cija.	Ek. klas	Naziv pozicije	Ostvarenje		Proračun za		Ostvarenje do		2012 /		Ostv / Plan %
					2011	2012 god.	2012 god.	30.06.2012	2011 %	2012 %			
	1	0810	3811507	Streljačko društvo Sušnjevica	20.000,00	20.000,00	20.000,00	10.000,00	50,00	50,00	50,00	50,00	50,00
	1	0810	3811508	SRD Plomin	35.000,00	40.000,00	40.000,00	20.000,00	57,14	50,00	57,14	50,00	50,00
	1	0810	3811509	Biciklistički Klub Kršan	6.000,00	0,00	0,00	2.500,00	41,67	0,00	41,67	0,00	0,00
	1	0810	3811510	Udruga konopaša	10.000,00	10.000,00	10.000,00	5.000,00	50,00	50,00	50,00	50,00	50,00
	1	0810	3811511	Tek.donacije sport.društ.v sportske namj.	39.867,99	45.000,00	45.000,00	71.779,02	180,04	159,51	180,04	159,51	159,51
	1	0810	3811512	BK Sušnjevica	10.000,00	10.000,00	10.000,00	5.000,00	50,00	50,00	50,00	50,00	50,00
	1	0810	3811513	MNK Potpičan	122.984,86	70.000,00	70.000,00	63.214,80	51,40	90,31	51,40	90,31	90,31
	1	0810	3811514	AMD Opatija	0,00	5.000,00	5.000,00	0,00	0,00	0,00	0,00	0,00	0,00
	1	0810	3811515	BK Stepčinci	10.000,00	10.000,00	10.000,00	5.000,00	50,00	50,00	50,00	50,00	50,00
	1	0810	3811516	Veterani-NK Kršan	20.000,00	20.000,00	20.000,00	0,00	0,00	0,00	0,00	0,00	0,00
	1	0810	3811517	Veterani-NK Plomin	20.000,00	20.000,00	20.000,00	10.000,00	50,00	50,00	50,00	50,00	50,00
				<b>Glava 00206: Program socijalne skrbi</b>	<b>1.262.302,59</b>	<b>1.153.500,00</b>	<b>1.153.500,00</b>	<b>873.761,63</b>	<b>69,22</b>	<b>75,75</b>	<b>69,22</b>	<b>75,75</b>	<b>75,75</b>
P07	3:1			Program socijalne skrbi	1.262.302,59	1.153.500,00	1.153.500,00	873.761,63	69,22	75,75	69,22	75,75	75,75
0701	3:1			Program socijalne skrbi	1.262.302,59	1.153.500,00	1.153.500,00	873.761,63	69,22	75,75	69,22	75,75	75,75
A070101	3:1			Pomoć obiteljima i kućanstvima	1.176.802,59	1.065.000,00	1.065.000,00	836.761,63	71,10	78,57	71,10	78,57	78,57
	3:1	1040	3	Rashodi poslovanja	1.176.802,59	1.065.000,00	1.065.000,00	836.761,63	71,10	78,57	71,10	78,57	78,57
	3:1	1040	37	Naknade građanima i kućanstvima na temel	1.176.802,59	1.055.000,00	1.055.000,00	580.333,70	49,31	55,01	49,31	55,01	55,01
	3:1	1040	372	Ostale naknade građanima i kućanstvima i	1.176.802,59	1.055.000,00	1.055.000,00	580.333,70	49,31	55,01	49,31	55,01	55,01
	3:1	1040	3721	Naknade građanima i kućanstvima u novcu	439.298,00	385.000,00	385.000,00	205.295,53	46,73	53,32	46,73	53,32	53,32
	3	1040	372120	Pomoć obiteljima i kućanstvima u novcu	104.947,63	100.000,00	100.000,00	60.896,94	58,03	60,90	58,03	60,90	60,90
	1	1040	372140	Pomoć umirovljenicima i starijim osobama	218.500,37	150.000,00	150.000,00	84.398,59	38,63	56,27	38,63	56,27	56,27
	1	1040	372170	Porodiljne naknade i oprema za novorođ.	100.000,00	120.000,00	120.000,00	60.000,00	60,00	50,00	60,00	50,00	50,00
	1	1040	372190	Ostale naknade iz pror.u novcu-ogrjev	15.850,00	15.000,00	15.000,00	0,00	0,00	0,00	0,00	0,00	0,00
	1	1040	3722	Naknade građanima i kućanstvima u naravi	737.504,59	670.000,00	670.000,00	375.038,17	50,85	55,98	50,85	55,98	55,98
	1	1040	372210	Sufinanciranje cijene prijevoza-učenika	302.226,02	275.000,00	275.000,00	197.438,00	65,33	71,80	65,33	71,80	71,80
	1	1040	372220	Pomoć i njega u kući (suf.med.sestre)	18.636,00	20.000,00	20.000,00	10.142,00	54,42	50,71	54,42	50,71	50,71
	1	1040	372230	Stanovanje-Pomoć obiteljima	186.976,93	170.000,00	170.000,00	69.285,52	37,06	40,76	37,06	40,76	40,76
	1	1040	372240	Prehrana-učenika osnovnih škola	30.144,00	25.000,00	25.000,00	21.592,00	71,63	86,37	71,63	86,37	86,37
	1	1040	372241	pomoć u prehr.grad.i kućanst.-bonovi	140.434,65	120.000,00	120.000,00	47.454,49	33,79	39,55	33,79	39,55	39,55
	1	1040	372290	Nakn.iz pror.u naravi-pomoć starijim os.	23.061,99	25.000,00	25.000,00	9.658,16	41,88	38,63	41,88	38,63	38,63
	1	1040	372292	Sufinanciranje boravka djece u vrtiću	36.025,00	35.000,00	35.000,00	19.468,00	54,04	55,62	54,04	55,62	55,62
	3	1040	38	Ostali rashodi	0,00	10.000,00	10.000,00	256.427,93	0,00	2.564,28	0,00	2.564,28	2.564,28
	3	1040	383	Kazne, penali i naknade štete	0,00	10.000,00	10.000,00	256.427,93	0,00	2.564,28	0,00	2.564,28	2.564,28
	3	1040	3831	Naknade šteta pravnim i fizičkim osobama	0,00	10.000,00	10.000,00	256.427,93	0,00	2.564,28	0,00	2.564,28	2.564,28
	3	1040	383110	Nakn.štete uzrok.prirodnim katastrofama	0,00	10.000,00	10.000,00	256.427,93	0,00	2.564,28	0,00	2.564,28	2.564,28
A070102	1	1012	3	Pomoć invalidima i hendikepiranim osobama	54.500,00	55.500,00	55.500,00	21.500,00	39,45	38,74	39,45	38,74	38,74
	1	1012	3	Rashodi poslovanja	54.500,00	55.500,00	55.500,00	21.500,00	39,45	38,74	39,45	38,74	38,74
	1	1012	37	Naknade građanima i kućanstvima na temel	54.500,00	55.500,00	55.500,00	21.500,00	39,45	38,74	39,45	38,74	38,74

# SLUŽBENO GLASILO OPĆINE KRŠAN

28. rujna 2012.

Stranica 27 - Broj 14

## OSTVARENJE PRORAČUNA - Posebni dio

do 30.06.2012

Pro gram	Izv. fin. cija.	Funk cija.	Ek. klas	Naziv pozicije	Ostvarenje 2011	Proračun za 2012 god.	Ostvarenje do 30.06.2012	2012 / 2011 %	Ostv / Plan %
	1	1012	372	<i>Ostale naknade građanima i kućanstvima i</i>	54.500,00	55.500,00	21.500,00	39,45	38,74
	1	1012	3721	<i>Naknade građanima i kućanstvima u novcu</i>	54.500,00	55.500,00	21.500,00	39,45	38,74
	1	1012	372130	<i>Pomoć inval.hendikep.osobama-sav.HVIDR-e</i>	6.000,00	6.000,00	3.000,00	50,00	50,00
	1	1012	372131	<i>Pomoć organizaciji slijepih Labin</i>	4.000,00	4.000,00	2.000,00	50,00	50,00
	1	1012	372132	<i>Pomoć org.ljudi o oštećena sluha</i>	1.500,00	1.500,00	750,00	50,00	50,00
	1	1012	372133	<i>Pomoć Društvu multiple skleroze</i>	2.000,00	2.000,00	1.000,00	50,00	50,00
	1	1012	372134	<i>Pomoć Društ.za pomoć ment.ret.osobama</i>	4.000,00	4.000,00	2.000,00	50,00	50,00
	1	1012	372135	<i>Pomoć Društ.rod.osoba sa smet.u razvoju</i>	5.000,00	5.000,00	2.500,00	50,00	50,00
	1	1012	372136	<i>Pomoć Društ.inval.cereb. i dječ.parezije</i>	10.000,00	10.000,00	0,00	0,00	0,00
	1	1012	372137	<i>Pomoć društ.civilnih invalida DR</i>	5.000,00	5.000,00	2.500,00	50,00	50,00
	1	1012	372138	<i>Udruga dijaliziranih na listi čekanja</i>	2.500,00	2.500,00	1.250,00	50,00	50,00
	1	1012	3721381	<i>Dnevni centar za radnu terapiju</i>	3.000,00	3.000,00	1.500,00	50,00	50,00
	1	1012	3721382	<i>Liga za borbu protiv raka</i>	3.000,00	3.000,00	1.500,00	50,00	50,00
	1	1012	3721383	<i>Sigma kuća Istra (Pula)</i>	5.000,00	5.000,00	2.500,00	50,00	50,00
	1	1012	3721384	<i>Ostale naknade za udruge invalida</i>	1.500,00	2.500,00	0,00	0,00	0,00
	1	1012	372139	<i>Udruga osoba s invaliditetom Labin</i>	2.000,00	2.000,00	1.000,00	50,00	50,00
A070103	1	1090	3	<b>Sufinanciranje humanitarnih organizacija</b>	<b>31.000,00</b>	<b>33.000,00</b>	<b>15.500,00</b>	<b>50,00</b>	<b>46,97</b>
	1	1090	38	<i>Rashodi poslovanja</i>	31.000,00	33.000,00	15.500,00	50,00	46,97
	1	1090	381	<i>Tekuće donacije</i>	31.000,00	33.000,00	15.500,00	50,00	46,97
	1	1090	3811	<i>Tekuće donacije u novcu</i>	31.000,00	33.000,00	15.500,00	50,00	46,97
	1	1090	381181	<i>Ostale tek.donacije org. Crveni križ</i>	30.000,00	30.000,00	15.000,00	50,00	50,00
	1	1090	381182	<i>Župni ured Caritas</i>	1.000,00	1.000,00	500,00	50,00	50,00
	1	1090	38119022	<i>Ost.tek.donacije za humanitarne udruge</i>	0,00	2.000,00	0,00	0,00	0,00
				<b>Glava 00207: Programska djelatnost zdravstvene zaštite</b>	<b>151.619,64</b>	<b>185.000,00</b>	<b>47.851,89</b>	<b>31,56</b>	<b>25,87</b>
P08	3;1			<i>Programska djelatnost zdravstvene zaštite</i>	151.619,64	185.000,00	47.851,89	31,56	25,87
0801	3;1			<i>Program zdravstvene zaštite</i>	151.619,64	185.000,00	47.851,89	31,56	25,87
A080101	3	0760	3	<b>Poslovi deratizacije i dezinfekcije i zbrinjavanja živo</b>	<b>63.714,00</b>	<b>70.000,00</b>	<b>22.703,14</b>	<b>35,63</b>	<b>32,43</b>
	3	0760	3	<i>Rashodi poslovanja</i>	63.714,00	70.000,00	22.703,14	35,63	32,43
	3	0760	32	<i>Materijalni rashodi</i>	63.714,00	70.000,00	22.703,14	35,63	32,43
	3	0760	323	<i>Rashodi za usluge</i>	63.714,00	70.000,00	22.703,14	35,63	32,43
	3	0760	3234	<i>Komunalne usluge</i>	63.714,00	70.000,00	22.703,14	35,63	32,43
	3	0760	323430	<i>Deratizacija i dezinfekcija-zbrinj.život</i>	63.714,00	70.000,00	22.703,14	35,63	32,43
A080102	1	0760	3	<b>Sufinanciranje ekipe hitne medicinske pomoći i prev</b>	<b>87.905,64</b>	<b>115.000,00</b>	<b>25.148,75</b>	<b>28,61</b>	<b>21,87</b>
	1	0760	3	<i>Rashodi poslovanja</i>	87.905,64	115.000,00	25.148,75	28,61	21,87
	1	0760	32	<i>Materijalni rashodi</i>	30.571,20	40.000,00	15.148,75	49,55	37,87
	1	0760	323	<i>Rashodi za usluge</i>	30.571,20	40.000,00	15.148,75	49,55	37,87
	1	0760	3236	<i>Zdravstvene i veterinarske usluge</i>	30.571,20	40.000,00	15.148,75	49,55	37,87

# SLUŽBENO GLASILO OPĆINE KRŠAN

Stranica 28 - Broj 14

28. rujna 2012.

## OSTVARENJE PRORAČUNA - Posebni dio

do 30.06.2012

Pro gram	Izv. fin. cija.	Funk cija.	Ek. klas	Naziv pozicije	Ostvarenje		Proračun za 2012 god.	Ostvarenje do 30.06.2012		2012 / 2011 %		Ostv / Plan %	
					2011	2012		30.06.2012	30.06.2012	2012 / 2011 %	2012 / 2011 %		
	I	0760	323690	Ostale zdravstvene usluge	4.406,64		10.000,00	4.908,75		111,39		49,09	
	I	0760	323691	Ispitivanje je lovnika u dječjem vrtiću	15.094,56		15.000,00	7.990,00		52,93		53,27	
	I	0760	323692	Ispitivanje kakvoće mora	11.070,00		15.000,00	2.250,00		20,33		15,00	
	I	0760	38	Ostali rashodi	57.334,44		75.000,00	10.000,00		17,44		13,33	
	I	0760	381	Tekuće donacije	57.334,44		75.000,00	10.000,00		17,44		13,33	
	I	0760	3811	Tekuće donacije u novcu	57.334,44		75.000,00	10.000,00		17,44		13,33	
	I	0760	381110	Tek. donac. zdravstv. neprofitnim organizac	57.334,44		75.000,00	10.000,00		17,44		13,33	
				<b>Glava 00208: Programska dj.školskog i ost.obrazo.i pr</b>	<b>1.783.479,37</b>		<b>1.855.000,00</b>	<b>899.614,99</b>		<b>50,44</b>		<b>48,50</b>	
P09	I			Programska djelatnost školskog i ostalog	1.783.479,37		1.855.000,00	899.614,99		50,44		48,50	
0901	I			Školsko i ostalo obrazovanje i predškols	1.783.479,37		1.855.000,00	899.614,99		50,44		48,50	
A090101	I			Predškolski odgoj	1.070.956,84		925.000,00	519.011,45		48,46		56,11	
	I	0911	3	Rashodi poslovanja	1.070.956,84		925.000,00	519.011,45		48,46		56,11	
	I	0911	36	Pomoći dane u inozemstvo i unutar općeg	841.045,40		850.000,00	463.755,17		55,14		54,56	
	I	0911	363	Pomoći unutar općeg proračuna	841.045,40		850.000,00	463.755,17		55,14		54,56	
	I	0911	3631	Tekuće pomoći unutar općeg proračuna	841.045,40		850.000,00	463.755,17		55,14		54,56	
	I	0911	363150	Ostale tek. donacije Dj.vrtić P. Verbanac	841.045,40		850.000,00	463.755,17		55,14		54,56	
	I	0911	37	Naknade građanima i kućanstvima na temel	75.651,99		50.000,00	2.784,00		3,68		5,57	
	I	0911	372	Ostale naknade građanima i kućanstvima i	75.651,99		50.000,00	2.784,00		3,68		5,57	
	I	0911	3722	Naknade građanima i kućanstvima u naravi	75.651,99		50.000,00	2.784,00		3,68		5,57	
	I	0911	372293	Sufinanciranje dječjih svečanosti	75.651,99		50.000,00	2.784,00		3,68		5,57	
	I	0911	38	Ostali rashodi	154.259,45		25.000,00	52.472,28		34,02		209,89	
	I	0911	381	Tekuće donacije	22.500,00		25.000,00	0,00		0,00		0,00	
	I	0911	3811	Tekuće donacije u novcu	22.500,00		25.000,00	0,00		0,00		0,00	
	I	0911	3811914	Tek.dotacije za Likovnu radionicuTočka	20.000,00		20.000,00	0,00		0,00		0,00	
	I	0911	38119141	Tek.dotacije za Likovnu radionicu Zvončić	2.500,00		5.000,00	0,00		0,00		0,00	
	I	0911	382	Kapitalne donacije	131.759,45		0,00	52.472,28		39,82		0,00	
	I	0911	3821	Kapitalne donacije neprofitnim organizac	131.759,45		0,00	52.472,28		39,82		0,00	
	I	0911	382191	Kapitalne donacije-oprema za dj.vrtić	131.759,45		0,00	52.472,28		39,82		0,00	
A090102	I			Školsko i studentsko obrazovanjej	712.522,53		930.000,00	380.603,54		53,42		40,93	
	I	0950	3	Rashodi poslovanja	712.522,53		930.000,00	380.603,54		53,42		40,93	
	I	0950	37	Naknade građanima i kućanstvima na temel	587.614,00		808.000,00	351.750,00		59,86		43,53	
	I	0950	372	Ostale naknade građanima i kućanstvima i	587.614,00		808.000,00	351.750,00		59,86		43,53	
	I	0950	3721	Naknade građanima i kućanstvima u novcu	580.050,00		800.000,00	351.750,00		60,64		43,97	
	I	0950	372150	Stipendije i skolarine	580.050,00		800.000,00	351.750,00		60,64		43,97	
	I	0950	3722	Naknade građanima i kućanstvima u naravi	7.564,00		8.000,00	0,00		0,00		0,00	
	I	0950	372291	Nakn.iz pror.u naravi-Osiguranje učen.	7.564,00		8.000,00	0,00		0,00		0,00	
	I	0950	38	Ostali rashodi	124.908,53		122.000,00	28.853,54		23,10		23,65	
	I	0950	381	Tekuće donacije	124.908,53		122.000,00	28.853,54		23,10		23,65	

# SLUŽBENO GLASILO OPĆINE KRŠAN

28. rujna 2012.

Stranica 29 - Broj 14

## OSTVARENJE PRORAČUNA - Posebni dio

do 30.06.2012

Pro gram	Izv. fin. cij.	Funk cija.	Ek. klas	Naziv pozicije	Ostvarenje		Proračun za		Ostvarenje do		Ostv /	
					2011	2012 god.	30.06.2012	2011 / 2012	2011 %	Plan %		
	I	0950	3811	<i>Tekuće donacije u novcu</i>	124.908,53	122.000,00	28.853,54	23,10	23,65			
	I	0950	3811909	Ostale tek.donacije Školstvo	72.984,06	70.000,00	19.319,54	26,47	27,60			
	I	0950	38119091	Sufinanciranje pomoćnika u nastavi	39.924,47	40.000,00	6.534,00	16,37	16,34			
	I	0950	3811918	Pučko otvoreno sveučilište Labin	12.000,00	12.000,00	3.000,00	25,00	25,00			
			<b>Glava 00209: Gospodarstvo</b>		<b>611.568,67</b>	<b>625.000,00</b>	<b>364.972,46</b>	<b>59,68</b>	<b>58,40</b>			
	I		Gospodarstvo		611.568,67	625.000,00	364.972,46	59,68	58,40			
P10	I		Razvoj poljoprivrede		211.928,00	210.000,00	122.959,00	58,02	58,55			
A100101	I		Poticanje poljoprivrede		211.928,00	210.000,00	122.959,00	58,02	58,55			
	I	0421	3	<i>Rashodi poslovanja</i>	211.928,00	210.000,00	122.959,00	58,02	58,55			
	I	0421	38	<i>Ostali rashodi</i>	211.928,00	210.000,00	122.959,00	58,02	58,55			
	I	0421	381	<i>Tekuće donacije</i>	211.928,00	210.000,00	122.959,00	58,02	58,55			
	I	0421	3811	<i>Tekuće donacije u novcu</i>	211.928,00	210.000,00	122.959,00	58,02	58,55			
	I	0421	3811906	Ostale tek.donacije za poljoprivredu								
	I	0421	38119061	Ost.tek.donacije Društvo gljiv.Martinčica	0,00	1.000,00	0,00	0,00	0,00			
	I	0421	38119062	Ost.tek.donacije Pčel.udr.Labin	0,00	3.000,00	0,00	0,00	0,00			
	I	0421	38119063	Ost.tek.donacije Savez uzg.ist.goveda	0,00	1.000,00	0,00	0,00	0,00			
	I	0421	3811917	Poticaji poljoprivrede-PZ Čepić Polje	160.000,00	170.000,00	91.000,00	56,88	53,53			
1002	I		Razvoj turizma		302.500,00	265.000,00	210.000,00	69,42	79,25			
A100201	I		Poticanje turizma		302.500,00	265.000,00	210.000,00	69,42	79,25			
	I	0473	3	<i>Rashodi poslovanja</i>	302.500,00	265.000,00	210.000,00	69,42	79,25			
	I	0473	38	<i>Ostali rashodi</i>	302.500,00	265.000,00	210.000,00	69,42	79,25			
	I	0473	381	<i>Tekuće donacije</i>	302.500,00	265.000,00	210.000,00	69,42	79,25			
	I	0473	3811	<i>Tekuće donacije u novcu</i>	302.500,00	265.000,00	210.000,00	69,42	79,25			
	I	0473	3811911	Ostale tek.donacije-turistička zajednica	300.000,00	250.000,00	210.000,00	70,00	84,00			
	I	0473	3811912	Ost.tek.donacije-Park prirode Učka	2.500,00	10.000,00	0,00	0,00	0,00			
	I	0473	38119121	Ostale donacije za potic.turizma	0,00	5.000,00	0,00	0,00	0,00			
1003	I		Razvoj poduzetništva		97.140,67	150.000,00	32.013,46	32,96	21,34			
A100301	I		Razvoj poduzetništva		97.140,67	150.000,00	32.013,46	32,96	21,34			
	I	0490	3	<i>Rashodi poslovanja</i>	97.140,67	150.000,00	32.013,46	32,96	21,34			
	I	0490	38	<i>Ostali rashodi</i>	97.140,67	150.000,00	32.013,46	32,96	21,34			
	I	0490	381	<i>Tekuće donacije</i>	97.140,67	150.000,00	32.013,46	32,96	21,34			
	I	0490	3811	<i>Tekuće donacije u novcu</i>	97.140,67	150.000,00	32.013,46	32,96	21,34			
	I	0490	3811907	Ostale tek.donacije poticanje poduzetn.	97.140,67	150.000,00	32.013,46	32,96	21,34			
			<b>Glava 00210: Programska dj.poticajja ,humanitarnih i o</b>		<b>70.502,61</b>	<b>95.000,00</b>	<b>34.437,32</b>	<b>48,85</b>	<b>36,25</b>			
P11	I		Programska djelatnost poticajja djelovanj		70.502,61	95.000,00	34.437,32	48,85	36,25			
1101	I		Tekuće donacije udrugama i ostalim nepro		70.502,61	95.000,00	34.437,32	48,85	36,25			
A110101	I		Tekuće donacije udrugama i ostalim neprofitnim or		70.502,61	95.000,00	34.437,32	48,85	36,25			
	I	0860	3	<i>Rashodi poslovanja</i>	70.502,61	95.000,00	34.437,32	48,85	36,25			

# SLUŽBENO GLASILO OPĆINE KRŠAN

Stranica 30 - Broj 14

28. rujna 2012.

## OSTVARENJE PRORAČUNA - Posebni dio

do 30.06.2012

Pro gram	Izv. fin. cija.	Funk Ek. klas	Naziv pozicije	Ostvarenje		Proračun za 2012 god.	Ostvarenje do 30.06.2012		2012 / 2011 %		Ostv / Plan %	
				2011	2012		2011	2012	%	%		
I	0860	38	<i>Ostali rashodi</i>	70.502,61	95.000,00	34.437,32	48,85	36,25				
I	0860	381	<i>Tekuće donacije</i>	70.502,61	95.000,00	34.437,32	48,85	36,25				
I	0860	3811	<i>Tekuće donacije u novcu</i>	70.502,61	95.000,00	34.437,32	48,85	36,25				
I	0860	381140	Tek.donacije-Udruženje umirovljenika	5.000,00	5.000,00	2.500,00	50,00	50,00				
I	0860	381141	Tek.donacije-Savez antif.boraca	5.000,00	5.000,00	2.500,00	50,00	50,00				
I	0860	381142	Tek.donacije-Klub liječenih alkoholičara	2.000,00	2.000,00	1.000,00	50,00	50,00				
I	0860	381143	Tek.donacije-Klub studenata Istre	2.000,00	2.000,00	1.050,00	52,50	52,50				
I	0860	381144	Tek.donacije-Udruga Hrv.drugovoljaca DR	2.500,00	0,00	1.250,00	50,00	0,00				
I	0860	3811441	Udruga dragov.i veterana DR-ogr.Labin	5.000,00	5.000,00	1.250,00	25,00	25,00				
I	0860	381145	Tek.donacije-ostale udruge	28.253,98	50.000,00	4.082,93	14,45	8,17				
I	0860	3811451	Donacije za Udrugu za Grad Plomin	663,58	6.000,00	304,39	45,87	5,07				
I	0860	3811910	Ostale donacije izvan.pr.korisnicima	20.085,05	20.000,00	20.500,00	102,07	102,50				
			<b>Glava 00211: Vatrogastvo i civilna zaštita</b>	<b>753.620,21</b>	<b>762.000,00</b>	<b>252.343,20</b>	<b>33,48</b>	<b>33,12</b>				
P12	I		Vatrogastvo i civilna zaštita	753.620,21	762.000,00	252.343,20	33,48	33,12				
1201	I		Zaštita od požara i civilna zaštita	753.620,21	762.000,00	252.343,20	33,48	33,12				
A120101	I		Sufinanciranje djelatnosti Javne vatrogasne postroj	562.027,59	570.000,00	207.343,20	36,89	36,38				
I	0320	3	<i>Rashodi poslovanja</i>	562.027,59	570.000,00	207.343,20	36,89	36,38				
I	0320	36	<i>Pomoći dane u inozemstvo i unutar općeg</i>	562.027,59	570.000,00	207.343,20	36,89	36,38				
I	0320	363	<i>Pomoći unutar općeg proračuna</i>	562.027,59	570.000,00	207.343,20	36,89	36,38				
I	0320	3631	<i>Tekuće pomoći unutar općeg proračuna</i>	562.027,59	570.000,00	207.343,20	36,89	36,38				
I	0320	363190	Tek.pom.-javna vatrogasna postrojba/Grad	562.027,59	570.000,00	207.343,20	36,89	36,38				
A120102	I		Sufinanciranje djelatnosti PVZ i DVD Kršan	160.256,03	160.000,00	40.000,00	24,96	25,00				
I	0320	3	<i>Rashodi poslovanja</i>	160.256,03	160.000,00	40.000,00	24,96	25,00				
I	0320	38	<i>Ostali rashodi</i>	160.256,03	160.000,00	40.000,00	24,96	25,00				
I	0320	381	<i>Tekuće donacije</i>	160.256,03	160.000,00	40.000,00	24,96	25,00				
I	0320	3811	<i>Tekuće donacije u novcu</i>	160.256,03	160.000,00	40.000,00	24,96	25,00				
I	0320	3811913	Tek.pomoći -podr.vatrogasna zajedn.& DVD	160.256,03	160.000,00	40.000,00	24,96	25,00				
A120103	I		Civilna zaštita i spašavanje	31.336,59	32.000,00	5.000,00	15,96	15,63				
I	0320	3	<i>Rashodi poslovanja</i>	31.336,59	32.000,00	5.000,00	15,96	15,63				
I	0320	38	<i>Ostali rashodi</i>	31.336,59	32.000,00	5.000,00	15,96	15,63				
I	0320	381	<i>Tekuće donacije</i>	31.336,59	32.000,00	5.000,00	15,96	15,63				
I	0320	3811	<i>Tekuće donacije u novcu</i>	31.336,59	32.000,00	5.000,00	15,96	15,63				
I	0320	3811916	Razvoj civilne zaštite	10.000,00	10.000,00	0,00	0,00	0,00				
I	0320	3811919	Ost.tek.donac.-zaštita i spaš.iz mod.JLS	21.336,59	22.000,00	5.000,00	23,43	22,73				
			<b>Glava 00212: Pomoć nacionalnim manjinama</b>	<b>35.059,73</b>	<b>40.000,00</b>	<b>19.584,25</b>	<b>55,86</b>	<b>48,96</b>				
P13	I		Pomoć nacionalnim manjinama	35.059,73	40.000,00	19.584,25	55,86	48,96				
1301	I		Rashodi za nacionalnu manjinu Bošnjaka	35.059,73	40.000,00	19.584,25	55,86	48,96				
A130101	I		Rashodi za nacionalnu manjinu Bošnjaka	35.059,73	40.000,00	19.584,25	55,86	48,96				

## OSTVARENJE PRORAČUNA - Posebni dio

do 30.06.2012

Pro gram	Izv. fin. cija.	Funk cija.	Ek. klas	Naziv pozicije	Ostvarenje 2011	Proračun za 2012 god.	Ostvarenje do 30.06.2012	2012 / 2011 %	Ostv / Plan %
I	0160	3		Rashodi poslovanja	35.059,73	40.000,00	19.584,25	55,86	48,96
I	0160	38		Ostali rashodi	35.059,73	40.000,00	19.584,25	55,86	48,96
I	0160	381		Tekuće donacije	35.059,73	40.000,00	19.584,25	55,86	48,96
I	0160	3811		Tekuće donacije u novcu	35.059,73	40.000,00	19.584,25	55,86	48,96
I	0160	381131		Tek.donac.nac.zajed.i manjin.-Bošnj.NacM	14.726,40	20.000,00	9.584,25	65,08	47,92
I	0160	3811310		Tek.donac.-BNM Kršanski ljetljani	20.333,33	20.000,00	10.000,00	49,18	50,00
<b>UKUPNI RASHODI I IZDACI (KLASA 3+4+5)</b>					<b>18.631.666,81</b>	<b>33.105.000,00</b>	<b>9.295.036,60</b>	<b>49,89</b>	<b>28,08</b>

**Obrazloženje uz Polugodišnji izvještaj o  
izvršenju Proračuna Općine Kršan za razdoblje od  
01. siječnja do 30. lipnja 2012. godine**

**UVOD**

Proračun Općine Kršan za 2012. godinu donesen je 19. prosinca 2011. godine. Prihodi i primici proračuna, kao i rashodi i izdaci planirani su u iznosu od 33.455.000,00 kn.

I. izmjene i dopune donesene su 29. lipnja 2012. godine, temeljem kojih su prihodi i primici planirani u visini 35.586.344,76 kn, a rashodi i izdaci u visini 33.105.000,00 kn. Razlog I. izmjena i dopuna bila su nova saznanja o mogućnostima rješavanja problematike Rekonstrukcije nerazvrstane ceste na dionici Čepić Polje – Kožljak, za koje je Općina Kršan podnijela prijavu za dodjelu sredstva iz IPARD programa. U cilju premošćivanja financiranja navedenog projekta, Općina Kršan se zadužuje za kratkoročni kredit u visini od 2.100.000,00 kn, a što je bilo potrebno ugraditi u Proračun za 2012. godinu.

Osim ovih ciljanih izmjena i dopuna Proračuna za 2012. godinu, izvršeno je i usklađenje, odnosno uvršten je u Proračun i manjak u iznosu od 2.481.344,76 kn, sa kojim je završena protekla proračunska godina, a koji podatak u trenutku donošenja osnovnog Proračuna, također nije bio poznat.

U izvještaju o izvršenju Proračuna Općine Kršan za razdoblje od 01. siječnja do 31. lipnja 2012. godine, usporedno je prikazano izvršenje prethodne godine, plan proračuna sa izmjenama i dopunama za tekuću godinu i izvršenje za izvještajno razdoblje tekuće godine, a sadrži:

**Opći dio** - koji se sastoji od:

**A. Računa prihoda i rashoda** u kojem su sadržani svi prihodi poslovanja i primici od prodaje imovine i svi tekući izdaci i rashodi za nabavu imovine

**B. Računa financiranja** (zaduživanja) u kojem su sadržani primici i izdaci vezani za primljene i date zajmove i kredite.

**C. Raspoloživih sredstava iz prethodnih godina** (neurošena sredstva ili manjak sredstava)

**Posebni dio** – koji se sastoji od rashoda i izdataka proračunskih korisnika raspoređenih po razdjelima i glavama u tekuće i razvojne programe i aktivnosti, za tekuću proračunsku godinu u skladu sa ekonomskim klasifikacijama (kontima) koje su propisane za izradu proračuna.

Sukladno članku 39. Zakona o proračunu (NN 87/08) Proračun Općine Kršan za 2012. godinu je donesen, na razini podskupine (treća razina) ekonomske klasifikacije i kao takav bi trebao biti prikazan i u izvještaju. U skladu sa člankom 108. istog Zakona, izvršenje ukupnih prihoda i primitaka te rashoda i izdataka prikazuje se na razini odjeljka (četvrta razina) ekonomske klasifikacije, ali su u ovom polugodišnjem izvještaju, iz razloga transparentnosti, svi podaci (i plana i izvršenja) prikazani na razini osnovnog računa (analitički).

U razdoblju od 01.01. do 30.06.2012. godine Općina Kršan je ostvarila je ukupan prihod u visini od 8.905.353,80 kn ili 25 % plana. U isto vrijeme rashodi i izdaci iznose 9.295.036,60 kn ili 28 % plana. Isto je rezultiralo *manjkom prihoda nad rashodima i izdacima* u visini 389.682,80 kn, čime je postojeći manjak trenutno iznosi 2.871.027,56 kn, a planira se pokriti iz prihoda 2012. godine.

**PRIHODI I PRIMICI**

U razdoblju od 01.01. do 30.06.2012. godine Općina Kršan ostvarila je ukupan prihod u visini od 8.905.353,80 kn ili 25 % plana.

*Prihodi poslovanja* ostvareni su u visini 8.563.007,28 kn što iznosi 27 % godišnjeg Proračuna Općine Kršan za 2012. godinu, a u ukupnom prihodu učestvuju sa 96,16 %.

Od navedenog, najznačajniji prihod ostvaren je temeljem *Prihoda od nefinancijske imovine* i to u iznosu 3.971.995,96 kn i u ukupnom prihodu učestvuje za 44,60 %. Isti se najvećim dijelom odnosi na nadoknadu za korištenje prostora elektrana, koja u ovom razdoblju bilježi ostvarenje u visini 39 % godišnjeg plana. Iako je naplaćeno ukupno dospjelo potraživanje sa tog naslova, izvršenje je podbacilo planirane veličine iz razloga što je termoelektrana Plomin bila duži period van pogona zbog remonta.

Od prihoda s temelja *Komunalnih doprinosa i naknada* koji je ostvaren u iznosu od 2.108.203,94 kn, i u ukupnom prihodu učestvuje sa 15,97 %, najznačajniji je prihod od *komunalne naknade*, koji bilježi ostvarenje od 46 % u odnosu na planiranu veličinu ili 2.069.201,64 kn.

Postotak izvršenja komunalnog doprinosa je 0,41 % ili 35.602,31 kn, iz razloga znatno većeg



planiranog prihoda od istog, a koje se u ovom razdoblju nije uspjelo realizirati.

*Porezni prihodi* ostvareni su u visini od 1.927.055,44 kn ili 54 % plana, i učešće u ukupnim prihodima im je 21,64 %. Ovi prihodi se prvenstveno odnose na prihode od poreza na dohodak. Povrat poreza po godišnjim prijavama u 2012. godini iznosi 113.919,52 kn, što je u okviru planiranog.

*Pomoći iz proračuna* ostvareni su u visini 16.320,00 kn i odnose se na doznake iz proračuna IŽ, za financiranje biračkih odbora tokom referenduma o pristupanju Hrvatske Europskoj uniji.

*Prihodi od prodaje nefinancijske imovine* u iznosu od 342.346,52 kn, ostvareni su u visini 32 % godišnjeg plana, i to sa temelja prodaje zemljišta, obročne prodaje stanova, građevinskih objekata, grobnica i grobnih mjesta. U ukupnom prihodu učestvuju sa 3,67 %.

*Primici od financijske imovine i zaduživanja* planirani su u visini 2.100.000,00 kn, a odnose se na kratkoročni kredit, koji je Općina Kršan zatražila u cilju premošćivanja financiranja projekta „Rekonstrukcija nerazvrstane ceste na dionici Čepić Polje – Kožljak, u sklopu IPARD programa, mjera 301. Isto bi se realiziralo u drugom polugodištu 2012. godine.

## **RASHODI I IZDACI**

*Ukupni rashodi i izdaci* u ovom razdoblju ostvareni su u visini od 9.295.036,60 kn ili 28 % plana.

*Rashodi za zaposlene* ostvareni su u visini 1.040.509,01 kn, i učešće u ukupnom prihodu iznosi 11,68 %, a izvršenje iznosi 49 % Proračuna za 2012. godinu.

*Materijalni rashodi* ostvareni su u visini 2.945.754,48 kn i u ukupnom prihodu učestvuju sa 33,08 %, a izvršenje Proračuna iznosi 22 %. Unutar ove stavke najveći dio odnosi se na rashode električne energije, usluge tekućeg i investicijskog održavanja, komunalne i intelektualne usluge. Rashodi su uglavnom vezani za programe održavanja komunalne infrastrukture (javna rasvjeta), adaptaciju i održavanje poslovnih, stambenih i ostalih objekata, programe planova, studija, projekata i podloga, dok se iznos od 206.809,10 kn odnosi na troškove predstavničkih tijela (naknade za rad dužnosnika), a iznos od 840.558,35 kn, na materijalne troškove uprave (uredski materijal, električna energija, komunalne, poštanske, telefonske i računalne usluge, rashode za prigodne svečanosti, reprezentaciju i ostale slične usluge).

*Financijski rashodi* ostvareni su u iznosu od 80.394,67 kn, i odnose se najvećim dijelom na redovne kamate po postojećem kreditu, te pristojbe i sudske troškove.

*Tekuće pomoći unutar opće države* odnose se na donacije za Dječji vrtić i Javnu vatrogasnu postrojbu Labin. Dječji vrtić Općina financira vlastitim sredstvima u cjelini, a JVP se financira dijelom iz potpora izravnjanja, a dijelom iz vlastitih sredstava. U 2012. godini podmireno je 47 % planirane veličine, učešće u ukupnom prihodu je 7,54 %.

*Naknade građanima i kućanstvima* temeljem Socijalnog programa, kao i Programa školskog i ostalog obrazovanja i predškolskog odgoja, ostvaruju se u skladu sa dinamikom plana za pojedine humanitarne udruge i pojedinačnih dostavljenih zahtjeva. U navedene svrhe je u ovom razdoblju izdvojeno 956.367,70 kn ili 49 % plana. Učešće u ukupnom prihodu iznosi 10,74 %. Najveći iznos od 351.750,00 kn, odnosi se na isplaćene stipendije i školarine, dok se iznos od 197.438,00 kn odnosi na sufinanciranje cijene prijevoza učenika.

*Za Donacije i ostale rashode* izdvojeno je 1.857.918,97 kn ili 37 % planirane veličine. U ukupnom prihodu učestvuju sa 20,86 %. Iz ovih sredstava dotiraju se sportske, kulturne i ostale udruge građana, kao i Turistička zajednica Kršan i Poljoprivredna zajednica Čepić Polje.

*Kapitalne pomoći* u iznosu od 513.623,20 kn odnose se na sufinanciranje sanacije odlagališta Cere (KP 1.Maj d.o.o.). Iznos je znatno premašio planiranu veličinu, iz razloga što su se u toku ovog polugodišta, osim podmirenih otplatnih kvota po sporazumu iz 2009. godine za sanaciju odlagališta Cere, prikazala kroz proračun i sredstva (kompenzacija) koja se temeljem zaključka iz 2006. godine, prikupljaju u KP 1.Maj, kod naplate usluga (0,10 kn/m) i ulažu također u sanaciju odlagališta Cere.

*Rashodi za nabavu nefinancijske imovine* ostvareni su u visini od 1.112.725,76 kn ili 15 % planirane veličine, od čega se najveći dio odnosi na izgradnju vodovoda Načinovići-Jurasi i kanalizaciju Plomin-istočni dio, te na izradu dokumentacije za prostorno uređenje na području Općine Kršan, kako bi se stvorili uvjeti za kapitalna ulaganja u narednom razdoblju. U ukupnom prihodu učestvuju 12,50 %.

*Izdaci za financijsku imovinu* odnose se na otplatu glavnice po dugoročnom kreditu iz 2004. godine, i u ovom razdoblju je sa tog naslova podmireno 610.365,91 kn, u skladu sa planom.

# SLUŽBENO GLASILO OPĆINE KRŠAN

Stranica 34 - Broj 14

28. rujna 2012.

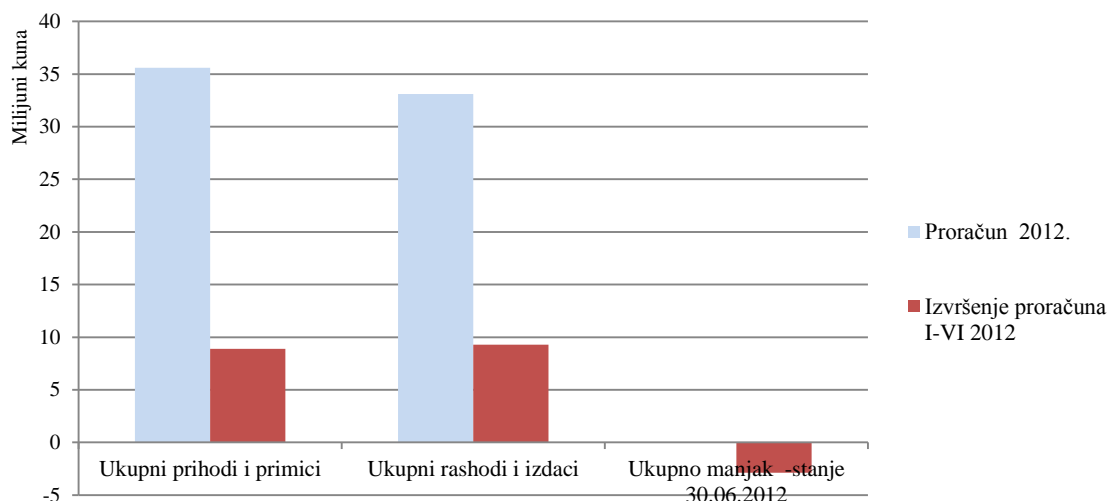
## REZULTAT POSLOVANJA

U razdoblju od 01.01. do 30.06.2012. godine Općina Kršan je ostvarila je ukupan prihod u visini od 8.905.353,80 kn. U isto vrijeme rashodi i izdaci iznose

9.295.036,60 kn. Isto je rezultiralo *Manjkom prihoda nad rashodima i izdacima* u visini 389.682,80 kn, što zajedno sa već postojećim manjkom iz protekle godine iznosi ukupno 2.871.027,56 kn. Navedeni manjak, planira se pokriti iz prihoda 2012. godine.

OPIS	Proračun 2012.	Izvršenje proračuna I-VI 2012	Indeks ostv./plan
<i>Ukupni prihodi i primici</i>	35.586.344,76	8.905.353,80	25
<i>Ukupni rashodi i izdaci</i>	33.105.000,00	9.295.036,60	28
<i>Višak – manjak tekuće godine</i>	2.481.344,76	-389.682,80	-
<i>Manjak prihoda prethodnih godina-stanje 31.12.2010</i>	-2.481.344,76	-2.481.344,76	-
<b><i>Ukupno manjak -stanje 30.06.2012</i></b>	<b>0,00</b>	<b>-2.871.027,56</b>	<b>-</b>

Grafički prikaz polugodišnjeg izvršenja Proračuna Općine Kršan za 2012. godinu



## STANJE FINACIJSKIH SREDSTAVA

Stanje žiro računa 30.06.2012	365.401,82
Stanje blagajne 30.06.2012	5.293,82
<b><i>Ukupno</i></b>	<b>370.695,64</b>

Općina Kršan ima i deponirana sredstva kod Raiffeisen banke, i to od lipnja 2002. godine na 10 godina. Depozit se odnosi na namjenski oročena sredstva sa namjenom formiranja kreditnog fonda koji koriste poduzetnici na području Općine Kršan u sklopu Programa poduzetnik i to u iznosu od 241.602,60 kn.

### Dugoročna financijska ulaganja

- Ulaganje u dionice «Uljanika»

- Temeljni udjel u IVS d.o.o.
- Temeljni udio u KP 1.Maj d.o.o.
- Temeljni udio u Vodovodu d.o.o.

## IZVJEŠTAJ O ZADUŽIVANJU I UPRAVLJANJU DUGOM

Općina Kršan ima kredit koji je uz suglasnost Vlade RH dobila za kapitalna ulaganja i to za izgradnju vodovoda na dionici Plomin-Vidikovac-Donadići (Paroni) u 2004. godini, a čija je otpлата započela u srpnju 2006. godine. Slijedi pregled plate istog:

# SLUŽBENO GLASILO OPĆINE KRŠAN

28. rujna 2012.

Stranica 35 - Broj 14

Red.br.	Opis	Namjena	<i>Izgradnja vodovoda na dionici Plomin-Vidikovac-Donadići (Paroni)</i>
1.	Godina dobivanja kredita		2004.
2.	Iznos glavnice		12.197.907,90
3.	Iznos kamata		2.733.054,76
4.	Kamatna stopa-trenutno (1,6%+Euribor)		cca 2,5 %
5.	Ostali troškovi kredita		24.000,00
6.	Broj anuiteta godišnje		4
7.	Godišnji anuitet - prosječni		1.200.000,00
8.	Rok otplate (bez počka)		10 godina
9.	Razdoblje počka		1 godina
10.	Otplaćeno glavnice do 30.06.2012		7.170.246,33
11.	Otplaćeno kamata do 30.06.2012		2.900.157,40
12.	Ostalo za otplatu (glavnice)		5.027.661,57

## POPIS POTRAŽIVANJA

Potraživanja za zakupninu	197.095,16
Potraživanja za naknadu za korištenje javnih površina	15.580,30
Potraživanja za stanarinu i najamninu	54.578,34
Potraživanja za komunalnu naknadu	183.331,06
Potraživanja za dopremu vode	2.027,90
Nadoknade za korištenje prostora elektrana	0,00
Potraživanja za obročnu prodaju stanova	89.249,93
Potraživanja za prodaju grobnica i grobnih mjesta	27.169,10
<b>Ukupno</b>	<b>569.031,79</b>

Potraživanje od Agroinvestinga u stečaju je posebno prikazano iz razloga što je isto prijavljeno i trebalo bi se podmiriti iz stečajne mase kako slijedi:

Nakn.za javnu površinu - Agroinvesting. u stečaju	6.480,00
Zakupnina - Agroinvesting. u stečaju	83.655,72
Komunalna naknada - Agroinvesting. u stečaju	1.071,24
<b>Ukupno</b>	<b>91.206,96</b>

## POPIS OBVEZA

### Obveze prema dobavljačima za:

Stručno usavršavanje zaposlenika	500,00
Uredski materijal	12.037,01
Energija	124.888,87
Sitan inventar	7.750,00
Usluge pošte telef.	329,65
Usluge tekućeg i inv.održ	391.793,62
Usluge promidžbe i informiranja	14.542,50
Komunalne usluge	218.698,68
Zakup posl.prost.	39.149,16
Zdravst.i veterin.usl.	6.925,00
Intelektualne usluge	240.684,00
Računalne usluge	2.437,50

# SLUŽBENO GLASILO OPĆINE KRŠAN

Stranica 36 - Broj 14

28. rujna 2012.

Ostale usluge	40.293,90
Reprezentacija	16.037,25
Ostali nespomenuti financijski rashodi	7.385,00
Obv.za građ.i kućanstva	134.265,67
Obveze za nabavu nefinancijske imovine	724.711,57
Ostali rashodi	11.896,09
<b>Ukupno</b>	<b>1.994.325,47</b>

**Ostale obveze:**

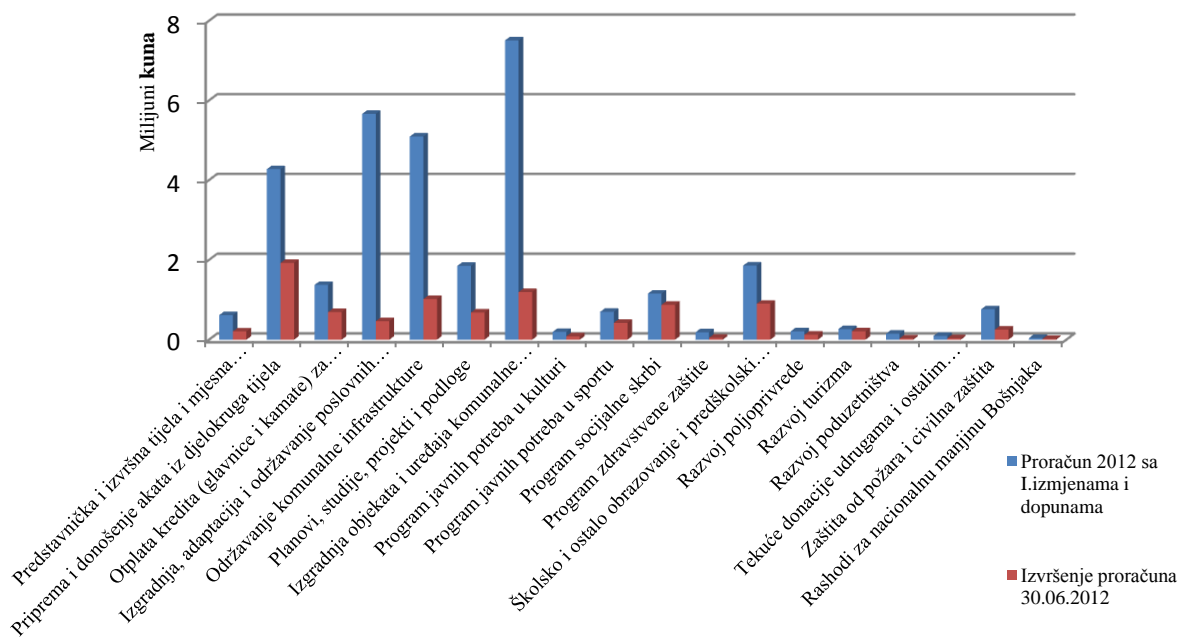
Obv.za ost.nesp.financ.rash.-55% RH od prodaje stanova	1.906.720,27
Obveze za glavnica po kreditu iz 2004.	5.027.661,57
Obveze za udruge, zadruge i građane	19.501,10
Obveze za zaposlene	173.827,96
Obveze po ugovorima o djelu i naknada predst.tijela	59.849,27
Obveze za jamčevine	174.191,43
<b>Ukupno ostale obveze</b>	<b>7.361.751,6</b>

**PREGLED IZVRŠENJA PROGRAMA**

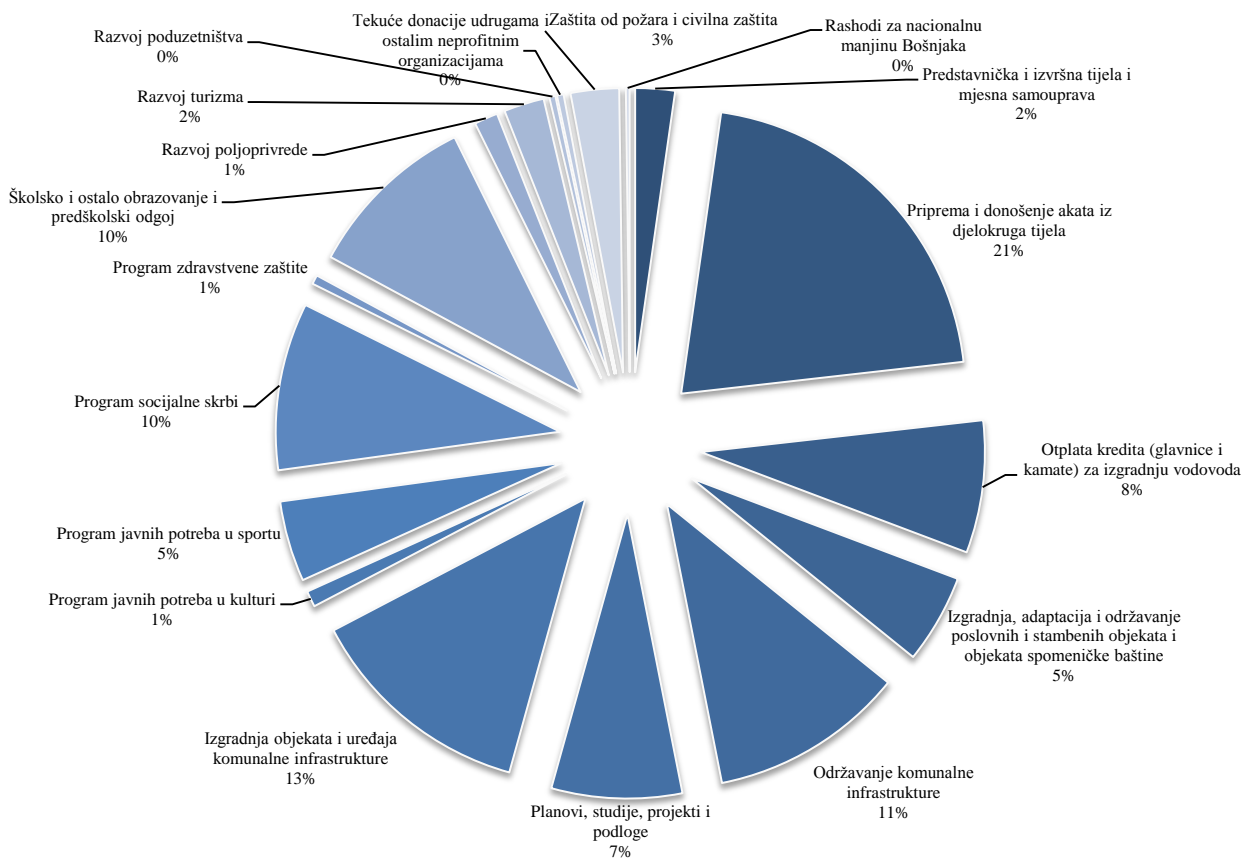
Red. Broj	Ekon. Klasifikacija	Proračun 2012 sa I.izmjenama i dopunama	Izvršenje proračuna 30.06.2012	Indeks proc2012/pror2012
1.	Predstavnička i izvršna tijela i mjesna samouprava	615.000,00	206.809,10	33,63
2.	Priprema i donošenje akata iz djelokruga tijela	4.298.500,00	1.922.414,41	44,98
3.	Otplata kredita (glavnice i kamate) za izgradnju vodovoda	1.395.000,00	690.760,58	50,42
4.	Izgradnja, adaptacija i održavanje poslovnih i stambenih objekata i objekata spomeničke baštine	5.660.000,00	584.917,83	10,33
5.	Održavanje komunalne infrastrukture	5.092.000,00	1.017.527,20	19,98
6.	Planovi, studije, projekti i podloge	1.850.000,00	681.607,21	36,84
7.	Izgradnja objekata i uređaja komunalne infrastrukture	8.589.000,00	1.193.386,54	15,90
8.	Program javnih potreba u kulturi	194.000,00	83.738,90	43,16
9.	Program javnih potreba u sportu	696.000,00	421.309,09	60,53
10.	Program socijalne skrbi	1.153.500,00	873.761,63	75,75
11.	Program zdravstvene zaštite	185.000,00	47.851,89	25,87
12.	Školsko i ostalo obrazovanje i predškolski odgoj	1.855.000,00	899.614,99	48,50
13.	Razvoj poljoprivrede	210.000,00	122.959,00	58,55
14.	Razvoj turizma	265.000,00	210.000,00	79,25
15.	Razvoj poduzetništva	150.000,00	32.013,46	21,34
16.	Tekuće donacije udrugama i ostalim neprofitnim organizacijama	95.000,00	34.437,32	36,25
17.	Zaštita od požara i civilna zaštita	762.000,00	252.343,20	33,12
18.	Rashodi za nacionalnu manjinu Bošnjaka	40.000,00	19.584,25	48,96
	<b>UKUPNO - POSEBNI DIO</b>	<b>33.105.000,00</b>	<b>9.295.036,60</b>	<b>28,69</b>

Napomena: Analitički prikaz izvršenja programa, prikazan je u Posebnom dijelu proračuna

Grafički prikaz polugodišnjeg izvršenja Proračuna Općine 2012. godinu po programima



Struktura izvršenja programa za razdoblje 01.01.-30.06.2012



## ZAKLJUČAK

U skladu sa zakonskom obvezom, sastavljen je Polugodišnji izvještaj o izvršenju Proračuna Općine Kršan za 2012. godinu. U izvještaju su, iz razloga transparentnosti, svi podaci (i plana i izvršenja) prikazani na razini osnovnog računa (analitički).

Proračun Općine Kršan za 2012. godinu donesen je 19. prosinca 2011. godine. Prihodi i primici proračuna, kao i rashodi i izdaci planirani su u iznosu od 33.455.000,00 kn.

I. izmjene i dopune donesene su 29. lipnja 2012. godine, temeljem kojih su prihodi i primici planirani u visini 35.586.344,76 kn, a rashodi i izdaci u visini 33.105.000,00 kn, a u proračun je planiran i manjak u iznosu od 2.481.344,76 kn, sa kojim je završena protekla proračunska godina.

U razdoblju od 01.01. do 30.06.2012. godine Općina Kršan je ostvarila je ukupan prihod u visini od 8.905.353,80 kn ili 25 % plana. U isto vrijeme rashodi i izdaci iznose 9.295.036,60 kn ili 28 % plana. Isto je rezultiralo *manjkom prihoda nad rashodima i izdacima* u visini 389.682,80 kn, čime je postojeći manjak trenutno iznosi 2.871.027,56 kn, a planira se pokriti iz prihoda 2012. godine.

## 28.

Na temelju čl. 100. stavak 6., članka 101. i članka 102. Zakona o prostornom uređenju i gradnji („Narodne novine” br. 76/07, 38/09, 55/11, 90/11, 50/12. i 55/12.), Odluke o izradi II Izmjena i dopuna Prostornog plana uređenja Općine Kršan ("Službeno glasilo Općine Kršan" br. 02/11), mišljenja Zavoda za prostorno uređenje Istarske županije KLASA: 350-02/11-04/03, URBROJ: 2163/1-20-01/9-12-08 od 11. rujna 2012. godine, suglasnosti Ministarstva graditeljstva i prostornog uređenja KLASA: 350-02/12-11/36, URBROJ: 531-05-1-1-12-02 od 17. rujna 2012. godine i članka 19. Statuta Općine Kršan ("Službeno glasilo Općine Kršan" br. 06/09) Općinsko vijeće Općine Kršan na sjednici održanoj dana 21. rujna 2012. godine donosi:

### O D L U K U

#### o II. izmjenama i dopunama Odluke o donošenju Prostornog plana uređenja Općine Kršan

## I OPĆE ODREDBE

### Članak 1.

Donose se II. Izmjene i dopune Prostornog plana uređenja Općine Kršan (u daljnjem tekstu: Plan), koje je izradila tvrtka PLANIUM d.o.o. iz Rijeke.

### Članak 2.

II. Izmjenom i dopunom Prostornog plana uređenja Općine Kršan izmijenio se i dopunio dio obrazloženja izvornog plana koje je i dalje na snazi, te dio Odredbi za provođenje i svi grafički dijelovi plana (svi kartografski prikazi u mjerilu 1:25000 i 1:5000).

### Članak 3.

Plan iz čl. 1. ove Odluke sadržan je u elaboratu koji se sastoji od dvije knjige:

#### KNJIGA I

#### ODREDBE ZA PROVOĐENJE

1. Uvjeti za određivanje namjena površina na području općine
2. Uvjeti za uređenje prostora
  - 2.1. Građevine od važnosti za Državu i Istarsku županiju
  - 2.2. Građevinska područja naselja
  - 2.3. Izgrađene strukture van naselja
3. Uvjeti smještaja gospodarskih djelatnosti
4. Uvjeti smještaja društvenih djelatnosti
5. Uvjeti utvrđivanja koridora ili trasa i površina prometnih i drugih infrastrukturnih sustava
6. Mjere zaštite krajobraznih i prirodnih vrijednosti i kulturno-povijesnih cjelina
7. Postupanje s otpadom
8. Mjere sprječavanja nepovoljna utjecaja na okoliš
9. Mjere provedbe plana
  - 9.1. Obveza izrade prostornih planova
  - 9.2. Primjena posebnih razvojnih i drugih mjera
  - 9.3. Rekonstrukcija građevina čija je namjena protivna planiranoj namjeni

#### GRAFIČKI DIO:

- 1A. Korištenje i namjena površina  
Prostori / površine za razvoj i uređenje
- 1B. Korištenje i namjena površina  
Promet
- 1C. Korištenje i namjena površina  
Pošta i telekomunikacije
- 2A. Infrastrukturni sustavi  
Energetski sustav
- 2B. Infrastrukturni sustavi  
Vodnogospodarski sustav i zbrinjavanje otpada
- 3A. Uvjeti korištenja i zaštite prostora  
Područja posebnih uvjeta korištenja
- 3B. Uvjeti korištenja i zaštite prostora  
Područja posebnih ograničenja u korištenju
- 3C. Uvjeti korištenja i zaštite prostora

Posebne mjere

4.1. – 4.16. Granice građevinskih područja na kopijama katastarskog plana

## KNJIGA II

### I. OBRAZLOŽENJE

#### 1. POLAZIŠTA

1.1. Položaj, značaj i posebnosti područja općine u odnosu na prostor i sustave Istarske županije i Države

1.1.1. Osnovni podaci o stanju u prostoru

1.1.2. Prostorno razvojne i resursne značajke

1.1.3. Planski pokazatelji i obveze iz dokumenata prostornog uređenja šireg područja i ocjena postojećih prostornih planova

1.1.4. Ocjena stanja, mogućnosti i ograničenja razvoja u odnosu na demografske i gospodarske podatke te prostorne pokazatelje

#### 2. CILJEVI PROSTORNOG RAZVOJA I UREĐENJA

2.1. Ciljevi prostornog razvoja županijskog značaja

2.1.1. Razvoj gradova i naselja posebnih funkcija i infrastrukturnih sustava

2.1.2. Racionalno korištenje prirodnih izvora

2.1.3. Očuvanje ekološke stabilnosti i vrijednih dijelova okoliša

2.2. Ciljevi prostornog razvoja općinskog značaja

2.2.1. Demografski razvoj

2.2.2. Odabir prostorno razvojne strukture

2.2.3. Razvoj naselja, društvene, prometne i komunalne infrastrukture

2.2.4. Zaštita krajobraznih i prirodnih vrijednosti i posebnosti i kulturno-povijesnih cjelina

2.3. Ciljevi prostornog uređenja naselja na području općine

2.3.1. Racionalno korištenje i zaštita prostora

2.3.2. Utvrđivanje građevinskih područja naselja u odnosu na postojeći i planirani broj stanovnika, gustoću stanovanja, izgrađenost, iskorištenost i gustoću izgrađenosti, obilježja naselja, vrijednosti i posebnosti krajobraza, prirodnih i kulturno-povijesnih cjelina

2.3.2. Unapređenje uređenja naselja i komunalne infrastrukture

#### 3. PLAN PROSTORNOG UREĐENJA

3.1. Prikaz prostornog razvoja na području općine u odnosu na prostornu i gospodarsku strukturu Istarske županije

3.2. Organizacija prostora i osnovna namjena i korištenje površina

3.2.1. Iskaz prostornih pokazatelja za namjenu površina

3.3. Prikaz gospodarskih i društvenih djelatnosti

3.4. Uvjeti korištenja, uređenja i zaštite prostora

3.4.1. Iskaz površina za posebno vrijedna i/ili osjetljiva područja i prostorne cjeline

3.5. Razvoj infrastrukturnih sustava

3.5.1. Prometni infrastrukturni sustav

3.5.2. Energetski sustav

3.5.3. Vodnogospodarski sustav

3.6. Postupanje s otpadom

3.7. Sprječavanje nepovoljna utjecaja na okoliš

## II. IZVOD IZ PPIŽ

### III. STRUČNE PODLOGE

### IV. POPIS SEKTORSKIH DOKUMENATA I PROPISA

V. MIŠLJENJA IZ čl. 79 i čl. 94. »ZAKONA O PROSTORNOM UREĐENJU I GRADNJI« (NN 76/07)

VI. IZVJEŠĆE O PRETHODNOJ RASPRAVI

VII. IZVJEŠĆE O JAVNOJ RASPRAVI

VIII. EVIDENCIJA POSTUPKA IZRADE I DONOŠENJA PLANA

IX. SAŽETAK ZA JAVNOST

#### Članak 4.

(1) Cjelokupni kopneni prostor i pojas mora u širini 300m od obalne crte obuhvaćeni su zaštićenim obalnim područjem mora.

(2) Granice zaštićenog obalnog područja mora kao i pojas kopna u širini 1000m od obalne crte prikazani su u svim kartografskim prikazima u mjerilu 1:25000.

## II. ODREDBE ZA PROVOĐENJE PLANA

#### Članak 5.

Članci od 4 do 10. postaju članci od 5. do 11..

#### Članak 6.

U članku 4. koji postaje članak 5. u dijelu teksta iza teksta „..i osobito vrijednih dijelova prirode,“ dodaje se tekst “a uzimajući u obzir planirane potrebe prostora”.

#### Članak 7.

U članku 8. koji postaje članak 9. u stavku (1) brojčani tekst “3700” zamjenjuje se brojčanim tekstom “3800”.

#### Članak 8.

U članku 9. koji postaje članak 10. u tabelarnom prikazu mijenjaju se slijedeći brojčani tekst: za naselje Zagorje “110” zamjenjuje se sa “220”; ukupan zbroj “3700” zamjenjuje se sa “3810” .

#### Članak 9.

Članak 10. koji postaje članak 11. mijenja se i glasi:

(1) Osnovna namjena i korištenje površina određena Prostornim planom prikazana je na kartografskom

prikazu br. 1 »Korištenje i namjena površina«, u mj. 1:25000.

Prostor Općine Kršan se, prema namjeni, dijeli na:

- površine naselja;
- površine izvan naselja za izdvojene namjene;
- poljoprivredne površine;
- šumske površine; ostalo poljoprivredno tlo, šume i šumsko zemljište
- morske površine;
- vodne površine.

(2) Površine za razvoj i uređenje prostora smještaju se unutar građevinskog područja i iznimno izvan građevinskog područja. Razgraničenjem se određuju:

1. Građevinska područja za:

- površine naselja;
- površine izvan naselja za izdvojene namjene.

2. Područja i građevine izvan građevinskog područja - građevine infrastrukture, stambene i gospodarske građevine za vlastite potrebe i potrebe seoskog turizma, a u funkciji obavljanja poljoprivrednih djelatnosti (staklenici, plastenici i sl. građevine), građevine u funkciji gospodarenja šumama, površine za istraživanje i iskorištavanje mineralnih sirovina.

#### **Članak 10.**

Članak 11. briše se.

#### **Članak 11.**

Naslov ispred članka 12. mijenja se i glasi: 1.1. POVRŠINE NASELJA.

#### **Članak 12.**

- (1) Članak 13. stavak (3) mijenja se i glasi: „ (3) U građevinskim područjima svih naselja Općine Kršan mogu se graditi izdvojene smještajne građevine ugostiteljsko-turističke namjene iz kategorije "hoteli" prema posebnom propisu.
- (2) U članku 13. stavak (4) briše se tekst „i sportske luke“.

#### **Članak 13.**

Naslov ispred članka 1. mijenja se i glasi: „1.2. POVRŠINE IZVAN NASELJA ZA IZDOJENE NAMJENE“.

#### **Članak 14.**

Članak 14. mijenja se i glasi:

- (1) „Ovim Planom određeno je razgraničenje površina za izdvojene namjene, i to na:

- gospodarsku namjenu:
  - proizvodnu I;
  - poslovnu K;
- ugostiteljsko-turističku namjenu T.
- infrastrukturnu namjenu IS;
- sportsko-rekreacijsku namjenu R,
- eksploatacijska područja prirodnih resursa E,
- groblja G.

(2) Razgraničenje površina iz stavka (1) ovog članka određeno je na kartografskim prikazima br. 1 »Korištenje i namjena površina«, te br. 4.1.- 4.16. »Građevinska područja«.

#### **Članak 15.**

Briše se odredbe od članka 15. do članka 25..

#### **Članak 16.**

Naslov ispred članka 26. mijenja se i glasi: „1.3. POLJOPRIVREDNE POVRŠINE“

#### **Članak 17.**

Članci od 26 do 31. postaju članci od 15. do 20..

#### **Članak 18.**

U članku 26. koji postaje članak 15. u stavku (2) dodaju se kartografske oznake na slijedeći način:

- „osobito vrijedna obradiva tla P1,
- vrijedna obradiva tla P2,
- ostala obradiva tla P3.“

#### **Članak 19.**

U članku 27. koji postaje članak 16. u stavku (1) u dijelu teksta iza teksta „..staja, sjenika,“ dodaje se tekst „postrojenja za proizvodnju električne energije iz obnovljivih izvora,“.

#### **Članak 20.**

Naslov ispred članka 28. koji postaje članak 17. mijenja se i glasi: „1.4. ŠUMSKE POVRŠINE“

#### **Članak 21.**

- (1) U članku 29. koji postaje članak 18. u stavku (1) dodaju se kartografske oznake na slijedeći način:
- „šume gospodarske namjene Š1,
  - zaštitne šume Š2.“
- (2) U članku 29. koji postaje članak 18. u stavku (2) briše se slijedeći tekst: „namijenjena su uzgoju šuma“.



**Članak 22.**

Članak 31. koji postaje članak 20. mijenja se i glasi:

- (1) „Na području šuma gospodarske namjene ili na području ostalih šuma i šumskih zemljišta, može se na cijelom području Općine Kršan izgraditi više planinarskih kuća ili sličnih građevina namijenjena rekreaciji građana.
- (2) Građevina iz stavka 1. ovog članka mora biti izgrađena sukladno posebnim uvjetima korištenja šuma koje propisuje nadležno Ministarstvo.“

**Članak 23.**

Članak 32. briše se.

**Članak 24.**

Naslov ispred članka 33. koji postaje članak 21. mijenja se i glasi: „1.5. MORSKE POVRŠINE“

**Članak 25.**

Članak 33. koji postaje članak 21. mijenja se i glasi:

- (1) Razgraničenje namjene morskih površina prikazano je na kartografskom prikazu br. 1 Korištenje i namjena površina u mj. 1:25.000.
- (2) Namjena i način korištenja mora odnositi se na prostor ispod i iznad morske plohe.
- (3) Planom je određena namjenaorskog akvatorija. More se prema namjeni razgraničava na zone pomorskog prometa s plovnim putovima, te zone sportsko-rekreacijske namjene i ostale morske površine.
- (4) Prometne djelatnosti u akvatoriju određene su u **poglavlju 5.1.4.** »Pomorski promet«.
- (5) Sportsko-rekreacijsko područje obuhvaća dijelove akvatorija uz obalu namijenjene kupanju i sportovima na moru. Na tim je dijelovima obale pojas obalnog mora širok 300m.
- (6) Ostale morske površine obuhvaćaju more izvan rekreacijskih područja, luka otvorenih za javni promet i luka posebne namjene, a namijenjene su odvijanju pomorskog prometa, ribarenju i sl.

**Članak 26.**

Članak 34. briše se.

**Članak 27.**

Članak 35. postaje članak 22..

**Članak 28.**

Brišu se odredbe od članka 36. do članka 43..

**Članak 29.**

Članci 44. i 45. postaju članci od 23. i 24.

**Članak 30.**

Naslov ispred članka 44. koji postaje članak 23. mijenja se i glasi: „1.6. VODNE POVRŠINE“

**Članak 31.**

Članak 44. koji postaje članak 23. mijenja se i glasi:  
„Osnovna namjena svih vodenih površina (vodotoci, akumulacije, retencije) je osiguranje neškodljivog protoka slivnih voda, u okviru cjelovitog sustava uređenja vodotoka i obrane od poplava bujičnim vodama na području malog sliva „Raša – Boljunčica“.“

**Članak 32.**

Članak 45. koji postaje članak 24. mijenja se i glasi:

- (1) Vodna površina akumulacije Boljunčica, zajedno sa svim potrebnim građevinama i uređajima, namijenjena je u osnovi zaštiti od poplava nizvodnih područja Čepić polja te sekundarno radi osiguranja vode za navodnjavanje, ukoliko takvo korištenje bude opravdalo njeno brtvljenje.
- (2) Površina akumulacije na bujičnom vodotoku Posert (Raša) kod Grobnika (akumulacija Grobnik - Općina Pićan), zajedno sa svim potrebnim građevinama i uređajima, namijenjena je obrani od poplava i navodnjavanju.
- (3) Retencija Čepić namjenjena je obrani od poplava.
- (4) Tunel Čepić namijenjen je odvodnji oborinskih voda sa Čepićkog polja, kao dio sustava odvodnje šireg područja. Sjeverno okno podzemnog kanala može se rekonstruirati radi realizacije vodne površine Čepićkog jezera, a u smislu kontrole protoke iz jezera u podzemni kanal.

**Članak 33.**

Članci 46. i 47. brišu se.

**Članak 34.**

- (1) Članak 48 postaje članak 25..
- (2) U novom članku 25. tekst „Hrvatske vode“ zamjenjuje se tekстом „nadležnim ustanovama i tijelima“.

**Članak 35.**

Brišu se odredbe od članka 49 do članka 51..

**Članak 36.**

Članci od 52. do 58. postaju članci od 26. do 32.

**Članak 37.**

Članak 54. koji postaje članak 28. mijenja se i glasi:  
„Na području Općine Kršan mogu se identificirati postojeći i budući zahvati u prostoru od važnosti za Državu, za koje lokacijsku i/ili građevnu dozvolu izdaje Ministarstvo zaštite okoliša, prostornog uređenja i graditeljstva. U nastavku su dati kriteriji za zahvate od značaja za Državu, s konkretnim zahvatima omogućenim ovim Planom:

**PROMETNE GRAĐEVINE**

- a) Cestovne građevine s pripadajućim objektima i uređajima
- državne ceste: brze ceste Poreč - Baderna - Pazin (djelomična rekonstrukcija postojeće), Labin - Vozilići
  - Lupoglav (djelomična rekonstrukcija postojeće i nova);
  - ostale državne ceste: Kršan - Podpićan (nova)
- b) Pomorske građevine
- terminal za transport ugljena – Plomin (postojeći),
  - luke posebne namjene (suha marina Plomin)
  - stalni granični pomorski prelaz: Plomin

**ENERGETSKE GRAĐEVINE**

- c) Elektroenergetske građevine
- proizvodne: TE Plomin
  - transformacijsko postrojenje: - TS Plomin (220/110)  
- TS Plomin  
(400/220/110) (planirana)
  - prijenosni dalekovod 400kV:– Plomin – Istra (Klana) (planirani)
  - prijenosni dalekovodi 2 x 220 kV: - TE Plomin - Pehlin  
- TE Plomin – Melina
  - prijenosni dalekovodi 2 x 220 (110) kV: - TE Plomin – T spoj (Vincent + Šijana)  
- TE Plomin - Šijana
- d) Građevine za transport plina s pripadajućim objektima, odnosno uređajima i postrojenjima
- magistralni plinovod za međunarodni transport DN 600 radnog tlaka 110 bara Sjeverni Jadran - Pula (podmorska dionica) i DN 700 radnog tlaka 75 bara Pula - Labin - Kršan - Viškovo
  - potencijalna trasa magistralnog plinovoda za međunarodni transport podmorska dionica Plomin - Omišalj ( u istraživanju)
  - MRS Kršan

**VODNE GRAĐEVINE**

- e) Građevine sustava odvodnje s poljoprivrednih površina:
- Sustav Čepić polje - Raša - Krapansko polje (postojeći)
- f) Građevine za korištenje voda – vodozahvati veći od 100 l/s:
- vodozahvati vode za navodnjavanje Čepić polje;
- g) Zaštitne i regulacijske građevine

- regulacijske i zaštitne vodne građevine na vodama I.ređa: Boljunčica, akumulacija Boljunčica, tunel Čepić, retencija Čepić, rijeka Raša, Obodni kanali (Obuhvatni kanali 2 i 3) Čepić polja.

- brana sa akumulacijom ili retencijskim prostorom s pripadajućim građevinama koje zadovoljavaju kriterije velikih brana: planirana akumulacija Grobnik.

**SPORTSKE GRAĐEVINE**

h) golf igralište „Kožljak“ (planirano)“

**Članak 38.**

Članak 55. koji postaje članak 29. mijenja se i glasi:  
„Temeljem Prostornog plana Istarske županije na području Općine Kršan mogu se identificirati postojeći i budući zahvati u prostoru od važnosti za Istarsku županiju. U nastavku su dati kriteriji za zahvate od važnosti za Istarsku županiju, s konkretnim zahvatima omogućenim ovim Planom:

**PROMETNE GRAĐEVINE**

- a) Cestovne građevine s pripadajućim objektima i uređajima
- ostale državne ceste:
    - Vozilići - Rijeka - odvojak Brestova (postojeća)
  - županijske ceste
    - Labin - Sv.Nedelja - Kršan (postojeća)
    - Vozilići - Plomin luka (postojeća)
  - lokalne ceste
- b) Željezničke građevine s pripadajućim građevinama, postrojenjima i uređajima
- željeznička pruga II reda (Lupoglav - Štalije)
- c) Pomorske građevine
- luke otvorene za javni promet:
    - Brestova (postojeća)
    - Plomin (postojeća).
  - trajektno pristanište u sklopu luke otvorene za javni promet: Plomin;
  - luka posebne namjene – ribarska luka - Plomin
- d) Građevine zračnog prometa:
- letjelište – sportska zračna luka: Kršan – Kostrčan – planirano

**ENERGETSKE GRAĐEVINE**

- e) građevine plinoopskrbe
- plinovod radnog tlaka 24÷50 bara Umag-Kršan (novi)
- f) GRAĐEVINE ZA VODOOPSKRBU
- podsustav Vodovoda Labin
- g) ZAŠTITNE I REGULACIJSKE GRAĐEVINE
- zaštitne i regulacijske građevine na vodama II. reda
- h) GRAĐEVINE NA ZAŠTIĆENOM PODRUČJU
- građevine u parku prirode Učka.“

**Članak 39.**

- (1) U članku 56. koji postaje članak 30. broježani teksti članka mijenjaju se u **28. i 29.**
- (2) U novom članku 30. tekst „lokacijskom dozvolom“ zamjenjuje se tekstem „predviđenim aktima za gradnju“.

**Članak 40.**

U članku 57. koji postaje članak 31. u stavku (3) briše se tekst „detaljne“.

**Članak 41.**

- U članku 58. koji postaje članak 32. briše se stavak (2).

**Članak 42.**

Članak 59. briše se.

**Članak 43.**

Članci 60. i 61. postaju članci 33. i 34..

**Članak 44.**

- (1) U članku 60. koji postaje članak 33. briše se stavak (1), stavci (2), (3), (4), (5) postaju stavci (1), (2), (3), (4).
- (2) U novom članku 33. u novom stavku (1) nakon teksta „:namjenjena“ dodaje se tekst „stalnom ili povremenom“.
- (3) U novom članku 33. u novom stavku (3) broježani tekst 5. mijenja se u broježani tekst 4., a navedeni se stavak nadopunjuje rečenicom: „Pomoćne građevine iz ovog stavka mogu se izgraditi i na susjednoj čestici ukoliko je ona u vlasništvu investitora ili investitor na istoj ima pravo građenja.“
- (4) U novom članku 33. novi stavak (4) mijenja se i glasi: „**Poljoprivrednom građevinom**, prema ovim odredbama, smatra se građevina za tov i uzgoj (stočarstvo, peradarstvo i dr.), skladište repromaterijala i proizvoda, spremište za poljoprivredne strojeve i alat, pčelinjaci, staklenici, plastenici i slično, kada se gradi na građevnoj čestici.“

**Članak 45.**

Brišu se članci 62. i 63..

**Članak 46.**

Članak 64. postaje članak 35..

**Članak 47.**

Briše se članak 65..

**Članak 48.**

Članci 66. i 67. postaju članci 36. i 37..

**Članak 49.**

U članku 67. koji postaje članak 37. broježani teksti članka „58, 59, 60, 61, 62, 63, 64, 65. i 66.“ mijenjaju se u broježane tekste „32, 33, 34, 35, 36“.

**Članak 50.**

Iza članka 37. dodaju se novi članci 38. i 39. koji glase:

**„Članak 38.**

Unutar građevinskog područja naselja mogu se graditi osnovne vrste građevina:

- građevine stambene namjene;
- građevine javne i društvene namjene;
- građevine gospodarske namjene;
- građevine sportsko-rekreacijske namjene
- infrastrukturne građevine;
- ostale građevine (kiosci, reklamni panoi, nadstrešice i sl.).

**Članak 39.**

- (1) Izgradnja unutar građevinskih područja naselja provodi se neposrednom i posrednom provedbom Plana.
- (2) Neposredna provedba Plana vrši se u izgrađenim dijelovima građevinskih područja naselja.
- (3) Posredna provedba Plana vrši se izradom planova užeg područja.“

**Članak 51.**

Članci od 68. do 91. postaju članci od 40. do 63..

**Članak 52.**

- Članak 69. koji postaje članak 41. mijenja se i glasi:
- (1) „Veličina građevne čestice za izgradnju nove građevine, određena u skladu s **člankom 40** ovih odredbi, mora zadovoljavati sljedeće uvjete:

# SLUŽBENO GLASILO OPĆINE KRŠAN

Stranica 44 - Broj 14

28. rujna 2012.

- kod građevina stambene namjene – obiteljska građevina:

- slobodnostojeće građevine	- najmanje 300m <sup>2</sup>
- poluugrađene građevine	- najmanje 200m <sup>2</sup>
- ugrađene građevine	- najmanje 120m <sup>2</sup>

- kod građevina stambene namjene - višestambenih građevina:

- slobodnostojeće građevine	- najmanje 900m <sup>2</sup>
- poluugrađene građevine	- najmanje 600m <sup>2</sup>
- ugrađene građevine	- najmanje 300m <sup>2</sup>

- kod građevina javne i društvene namjene (upravne, socijalne, zdravstvene, predškolske, školske, visokoškolske, kulturne, vjerske i slične građevine):

- slobodnostojeće i poluugrađene građevine	- najmanje 900m <sup>2</sup>
- ugrađene građevine	- najmanje 600m <sup>2</sup>

- kod građevina gospodarske namjene - poslovne (uslužne, trgovačke, komunalno-servisne, te zanatske i slične građevine, osim hotela, motela i sličnih građevina):

- slobodnostojeće i poluugrađene građevine	- najmanje 600m <sup>2</sup>
- ugrađene građevine	- najmanje 300m <sup>2</sup>

- kod građevina gospodarske namjene - ugostiteljsko turističke (hoteli, moteli i slične građevine):

- slobodnostojeće i poluugrađene građevine	- najmanje 900m <sup>2</sup>
- ugrađene građevine	- najmanje 600m <sup>2</sup>

- kod građevina poljoprivredne namjene (poljoprivrednih kompleksa):

	- najmanje 900m <sup>2</sup>
--	------------------------------

- kod pojedinačnih garaža na zasebnim građevnim česticama, za smještaj najviše 3 osobna vozila koje se grade na zasebnim građevnim česticama:

	- najmanje 20m <sup>2</sup>
--	-----------------------------

(2) Najveća površina građevne čestice se ne utvrđuje.“

## Članak 53.

- (1) U članku 70. koji postaje članak 42. u stavku (1) tekst „vlastitoj“ mijenja se u tekst „zasebnoj“.
- (2) U novom članku 42. u stavku (2) tekst „te u manjem broju ukupnih funkcionalnih (stambenih i poslovnih) jedinica“ mijenja se u tekst „pod uvjetima iz članka 43. ovih odredbi“, a rečenica „Ove prostorije ne mogu se graditi u jednoobiteljskim građevinama i obiteljskim kućama.“ briše se.
- (3) U novom članku 33. u stavku (3) briše se dio teksta koji glasi: „pod uvjetima iz članka 71. ovih odredbi“.
- (4) U novom članku 33. stavak (4) briše se dio teksta koji glasi: „te u manjem broju ukupnih funkcionalnih (stambenih i poslovnih) jedinica“.

## Članak 54.

- (1) U članku 71. koji postaje članak 43. u stavku (1) tekst „svojoj vlastitoj“ briše se.
- (2) U novom članku 43. stavak (3) mijenja se i glasi:

„Iznimno, sukladno zakonskoj regulativi i ispunjavanju posebnih uvjeta, sukladno posebnim propisima u izdvojenim ili rubnim dijelovima naselja mogu se obavljati slijedeće obrtničke i uslužne djelatnosti: automehaničarske, autolimarske, stolarske i bravarske, vinarsko-podrumarske, proizvodnje ulja, proizvodnje mlijeka i mlječnih proizvoda proizvodnja alkoholnih i bezalkoholnih pića, obrade i konfekcioniranja poljoprivrednih proizvoda, te ostale djelatnosti ukoliko su ispunjeni prethodni uvjeti.“

- (3) U novom članku 43. iza stavka (3) dodaje se novi stavak koji glasi:  
„U građevinskim područjima naselja unutar ZOP-a ugostiteljsko-turistička namjena planira se tako da:  
– ukupna površina takve namjene iznosi najviše 20% građevinskog područja tog naselja,  
– smještajna građevina s pripadajućim zemljištem bude izvan postojećih javnih površina uz obalu.“

## Članak 55.

Članak 72. postaje članak 44. mijenja se i glasi:

„Udio drugih namjena u građevinama stambene namjene iznosi manje od 50% ukupne bruto površine građevine, dok je udio stanovanja kod građevina gospodarske, javne i društvene namjene najviše 30% ukupne bruto površine građevine.“

#### **Članak 56.**

Članak 73. postaje članak 45. mijenja se i glasi:

- (1) „Prema načinu gradnje građevine stambene namjene, za koje će se lokacijske dozvole izdavati neposredno temeljem ovog Plana, mogu biti obiteljske kuće, te višestambene.
- (2) Pod **OBITELJSKOM GRAĐEVINOM**, prema ovim odredbama i posebnom propisu, smatra se građevina s najviše 4 stambene jedinice.
- (3) Pod **VIŠESTAMBENOM GRAĐEVINOM**, prema ovim odredbama, smatra se građevina s najmanje 5, a najviše 16 funkcionalnih (stambenih ili poslovnih) jedinica. Višestambenom građevinom smatra se građevina koja ima zajedničko stepenište za pristup funkcionalnim (stambenim ili poslovnim) jedinicama, te najmanje 2 funkcionalne jedinice po etaži. Višestambene građevine dozvoljavaju se samo na području naselja Kršan, Potpićan, Plomin Luka, Purgarija i Čepić Polje.“

#### **Članak 57.**

U članak 74. koji postaje članak 46. prva alineja mijenja se i glasi:

„- udaljenost građevine od susjedne građevne čestice;“

#### **Članak 58.**

Briše se naslov prije članka 75. koji postaje članak 47.

#### **Članak 59.**

Članak 75. postaje članak 47. mijenja se i glasi:

- (1) „Izvan gradivog dijela građevne čestice mogu se izvoditi građevni elementi na višim etažama kao što su vijenci, oluci, strehe krovova i sl., sve u okviru građevne čestice.
- (2) Iznimno, kod gradnje na regulacijskom pravcu prema javnoj prometnoj površini, izvan gradivog dijela građevne čestice mogu se, pored prethodnog, izvoditi i balkoni, loggie i sl. elementi, ali na visini većoj od 4,5m od najviše nivelete dijela prometnice uz građevnu česticu.“

#### **Članak 60.**

Dodaje se naslov prije članka 76. koji postaje članak 48. koji glasi: „Udaljenost građevine od susjedne građevne čestice“

#### **Članak 61.**

Članak 76. postaje članak 48. mijenja se i glasi:

- (1) „Sa svih strana, a kod poluugrađenih i ugrađenih građevina neprislonjenih strana, osim one koja se nalazi uz prometnicu, građevina mora biti udaljena pola vlastite visine, ali ne manje od 4m od granice građevne čestice.
- (2) Najmanja udaljenost građevine od granice građevne čestice koja se nalazi uz prometnicu definirana je poglavljem 5. ovih Odredbi.
- (3) Iznimno od odredbi prethodnih stavaka ovog članka unutar izgrađenih dijelova građevinskih područja naselja, udaljenosti od granice građevinske čestice i granice građevne čestice prometne površine, koja nije državna ili županijska, može biti manja od definiranih udaljenosti ovim Planom uz suglasnost vlasnika susjedne čestice prema kojoj se ostvaruje smanjena udaljenost. Sa svih strana, a kod dvojnih građevina i građevina u nizu neprislonjenih strana, građevina ne može biti udaljena manje od 2m. Pročelje građevine kojem je udaljenost od granice građevne čestice manja od 2m ne može imati otvore.“

#### **Članak 62.**

Članak 77. postaje članak 49. mijenja se i glasi:

„Kod utvrđivanja građevne čestice za redovitu uporabu postojeće građevine, naročito u tradicijskim naseljima, ne primjenjuju se udaljenosti od susjedne čestice utvrđene u **članku 76. (49)** ovih Odredbi, već nadležno tijelo utvrđuje građevnu česticu prema pravilima struke, vodeći računa da se građevna čestica utvrdi tako da oblikom i veličinom omogućava redovnu uporabu građevine.“

#### **Članak 63.**

U članku 80. koji postaje članak 52. dodaje se stavak (2) koji glasi:

„Koefficijent izgrađenosti građevinske čestice odnosi se na zbroj tlocrtnih površina svih građevina koje se izvode na predviđenoj građevinskoj čestici (osnovnih, poljoprivrednih, pomoćnih, gospodarsko-poslovni i sl.)“

#### **Članak 64.**

Članak 81. koji postaje članak 53. mijenja se i glasi:

- (1) „Najveća dozvoljena izgrađenost građevne čestice (k-ig) utvrđuje se kako slijedi:
  - kod građevina stambene namjene – obiteljska građevina:
  - slobodnostojeće građevine - najveći koefficijent izgrađenosti građevne čestice iznosi 0,35, gdje ukupna tlocrtna površina osnovne građevine ne može biti veća od 300m<sup>2</sup>

- poluugrađene građevine - najveći koeficijent izgrađenosti građevne čestice iznosi 0,4, gdje ukupna tlocrtna površina osnovne građevine ne može biti veća od 200m<sup>2</sup>
- ugrađene građevine - najveći koeficijent izgrađenosti građevne čestice iznosi 0,5, gdje ukupna tlocrtna površina osnovne građevine ne može biti veća od 150m<sup>2</sup>
- kod građevina stambene namjene - višestambenih građevina:
  - slobodnostojeće građevine - najveći koeficijent izgrađenosti građevne čestice iznosi 0,30
  - poluugrađene građevine - najveći koeficijent izgrađenosti građevne čestice iznosi 0,40
  - ugrađene građevine - najveći koeficijent izgrađenosti građevne čestice iznosi 0,50
- kod građevina javne i društvene namjene (upravne, socijalne, zdravstvene, predškolske, školske, visokoškolske, kulturne, vjerske i slične građevine):
  - slobodnostojeće i poluugrađene građevine - najveći koeficijent izgrađenosti građevne čestice iznosi 0,5
  - ugrađene građevine - najveći koeficijent izgrađenosti građevne čestice iznosi 0,6
- kod građevina gospodarske namjene - poslovne (uslužne, trgovačke, komunalno-servisne, te zanatske i slične građevine i garažne kuće, osim hotela, motela i sličnih građevina):
  - slobodnostojeće i poluugrađene građevine - najveći koeficijent izgrađenosti građevne čestice iznosi 0,30
  - ugrađene građevine - najveći koeficijent izgrađenosti građevne čestice iznosi 0,40
- kod građevina gospodarske namjene - ugostiteljsko turističke (hoteli, moteli i slične građevine):
  - slobodnostojeće i poluugrađene građevine - najveći koeficijent izgrađenosti građevne čestice iznosi 0,30
  - ugrađene građevine - najveći koeficijent izgrađenosti građevne čestice iznosi 0,40
- kod građevina poljoprivredne namjene - najveći koeficijent izgrađenosti građevne čestice iznosi 0,40
- kod pojedinačnih garaža na zasebnim građevnim česticama, za smještaj najviše 3 osobnih vozila, koje se grade na zasebnim građevnim česticama:

- za građevne čestice površine najviše 200m <sup>2</sup>	- 60% površine građevne čestice
--	---------------------------------

- (2) Iznimno, kod interpolacija ugrađenih građevina na građevnim česticama površine do 120m<sup>2</sup> najveća izgrađenost može iznositi 100% površine građevne čestice, ukoliko takva izgrađenost bitno ne pogoršava uvjete življenja i stanovanja u postojećim susjednim građevinama.“

**Članak 65.**

U članku 90. koji postaje članak 62. brišu se stavci (2), (3), (4), a stavak (5) postaje stavak (2).

**Članak 66.**

U članku 91. koji postaje članak 63. iza riječi „...visina i“ dodaje se riječ „najmanji“.

**Članak 67.**

Brišu se članci 92. i 93...

**Članak 68.**

Članak 94. koji postaje članak 64. mijenja se i glasi:

- (1) „Najviša dozvoljena visina te najveći broj nadzemnih etaža građevina stambene namjene iznose:

- za obiteljsku građevinu	10m,	uz najviše nadzemne etaže	3
- za višestambenu građevinu	13m,	uz najviše nadzemne etaže	4

- (2) Visina te najveći broj nadzemnih etaža građevina ostalih namjena iznose:

- za građevine javne i društvene namjene, gospodarske-poslovne namjene, te gospodarske-ugostiteljsko turističke namjene (osim marina)
    - visina je 13m, uz najviše 3 nadzemne etaže
  - za građevine gospodarske-proizvodne namjene i poljoprivredne namjene
    - visina je sukladna je tehnološkim zahtjevima proizvodnje i uzgoja, uz najviše 2 nadzemne etaže
  - za građevine gospodarske namjene-termoelekttranu i gospodarske-ugostiteljsko turističke namjene (marina), zatim kod građevina i kompleksa golf igrališta, letjelišta, lučkog bazena Plomin, te luke Brestova
    - visina određuje se prema tehnološkim zahtjevima putem donošenja prostornog plana užeg područja ili izdavanja akata o gradnji
  - za pojedinačne garaže na zasebnim građevnim česticama, za smještaj najviše 3 osobna vozila
    - visina je 5m, uz najviše 1 nadzemnu etažu, osim kod denivelacija između prilaznih kolnih prometnica, kada je moguća gradnja visine 8m, uz najviše 2 nadzemne etaže i smještaj najviše 6 osobna vozila
- (3) Kod navedenih građevina iznad najviše dozvoljene visine može se izgraditi krovna konstrukcija visoka najviše 3,5m do najviše točke krova sljemena.
- (4) Najviša dozvoljena ukupna visina građevine je najviša dozvoljena visina povećana za 3,5m.

**Članak 69.**

Članak 95. briše se..

**Članak 70.**

Članci od 96. do 106. postaju članci od 65. do 75.

**Članak 71.**

U članku 96. koji postaje članak 65. tekst „lokacijskom dozvolom“ zamjenjuje se tekstem „aktom o gradnju“.

**Članak 72.**

U članku 97. koji postaje članak 66. stavak (4) nadopunjuje se tekstem „ , kao ni građevine iz članka 64. stavak (2) točke (2).“.

**Članak 73.**

Članak 102. koji postaje članak 71. mijenja se i glasi:

- (1) „Pomoćne građevine za smještaj vozila - garaže ili nadstrešnice unutar građevne čestice namijenjene izgradnji stambenih građevina (obiteljskih građevina) mogu se graditi:
  - unutar gradivog dijela građevne čestice određenog za gradnju osnovne građevine, kao sastavni dio osnovne građevine ili kao zasebna građevina,
  - na zasebnoj građevnoj čestici najmanje udaljenosti 5m od regulacijskog pravca.
- (2) Smještaj vozila kod građevnih čestica namijenjenih izgradnji višestambenih građevina može se odrediti u okviru građevne čestice u skupnim garažama koje mogu biti višeetažne ili na parkirališnim prostorima, u skladu s posebnim propisom Općine Kršan o prometu u mirovanju, kao i uobičajenim pravilima struke. Broj parkirališnih mjesta kod ovih građevina određuje se na isti način.
- (3) Kod ostalih građevina način smještaja vozila određuje uz uvažavanje specifičnosti građevine i primjenu posebnog propisa Općine Kršan o prometu u mirovanju, kao i uobičajenih pravila struke.
- (4) Garaže se mogu graditi samo u okviru najveće dozvoljene izgrađenosti građevne čestice.
- (5) Građevna čestica formirana za potrebe pomoćne građevine za smještaj vozila ne može se prenamijeniti.“

**Članak 74.**

U članku 103. koji postaje članak 72. brišu se stavci (1) i (2), a stavak (3) postaje stavak (1).

**Članak 75.**

U članku 104. koji postaje članak 73. u cijelom članku riječ „septičke“ zamjenjuje se rječju „sabirne“.

U novom članku 73. stavak (5) mijenja se i glasi: „Sabirne jame mogu se graditi isključivo izvan ZOP-a. Iznimno, kod gradnje građevina isključivo stambene namjene moguće je prelazno rješenje definirano **člankom 171. stavak (3).**“

**Članak 76.**

Iza članka 106. koji postaje članak 75. dodaje se novi članak 76. koji glasi:

- (1) „Najmanja udaljenost između poljoprivrednih građevina koje nisu izvedene od vatrootpornog materijala mora biti najmanje 4m, odnosno ne manja od visine više građevine.
- (2) Poljoprivredne građevine za spremanje sijena, slame ili drugog zapaljivog materijala moraju biti udaljene od građevina na susjednoj čestici najmanje 5m.
- (3) Udaljenost poljoprivrednih građevina od stambene zgrade na istoj građevnoj čestici ne može biti manja od 5m, ako s njom ne čini građevnu cjelinu.“

**Članak 77.**

Članci od 107. do 110. postaju članci od 77. do 80.

**Članak 78.**

U članku 107. koji postaje članak 77. tekst „lokacijskom dozvolom“ zamjenjuje se tekstem „aktom o gradnju“.

**Članak 79.**

Iza članka 110. koji postaje članak 80. dodaje se novo poglavlje sa novim člancima 81, 82, 83 koje glasi: „JAVNE I OSTALE POVRŠINE U NASELJU

**Zelene površine**

**Članak 81.**

Uređivanje zelenih površina Planom se omogućava u građevinskim područjima. Zelene površine mogu se uređivati kao:

- javne zelene površine
  - javni parkovi
  - igrališta
  - uređene zatravljene površine, drvoredi i sl.
  - ostale hortikulturno obrađene površine
- zaštitne zelene površine
- ostali oblici zelenih površina

**Članak 82.**

- (1) Javni parkovi uređivat će se trasiranjem pješačkih staza, opremanjem potrebnim rekvizitima, saniranjem postojećih i sadnjom odgovarajućih novih vrsta biljnog materijala, te obavljanjem i sličnih radnji, a izuzetno u manjim površinama i uređivanjem parkirališta.
- (2) Kod igrališta će se uređivati igrališta trasiranjem pješačkih staza, opremanjem potrebnim rekvizitima, sadnjom odgovarajućih vrsta biljnog materijala, te obavljanjem i sličnih radnji, a izuzetno u manjim površinama i uređivanjem parkirališta.
- (3) Zaštitne zelene površine uređivat će se saniranjem postojećeg biljnog materijala i sadnjom odgovarajućih novih vrsta, uređivanjem pješačkih staza, te obavljanjem i sličnih radnji.
- (4) Na postojećem i planiranom izgrađenom prostoru potrebno je sprovesti introdukciju različitim autohtonim vrstama, čiji odabir zavisi od prostorne organizacije i strukture planirane izgradnje. Kod građevina kod kojih će prilikom izgradnje nastati veći zemljani radovi treba sprovesti biotehničke mjere sanacije i uređenje usjeka i nasipa odgovarajućom travnom smjesom, busenovanjem, perenama, zimzelenim i listopadnim grmljem. Na lokacijama s velikim nagibom predvidjeti terasiranje terena, te sprovesti introdukciju različitim autohtonim vrstama kako bi se spriječila pojava erozije.
- (5) Vodove infrastrukture ukopati, a mikrotrase odabrati prilikom izvođenja tako, da se najmanje ugrozi žilje vrjednijih stablašica. Iznad podzemne infrastrukture i u njoj blizini saditi nisko i srednje visoko grmlje, trajnice i travnjake čiji korjenov sistem ne prelazi dubinu 50cm. Stablašice saditi na udaljenosti većoj od 2m od podzemne infrastrukture, odnosno 1m od ruba tvrde površine.

**Ostale građevine – Kiosci, reklame i ostalo**

**Članak 83.**

- (1) Kiosci su tipski ili posebno projektirani manji montažni objekti, a služe za prodaju novina, duhana, voća i povrća i dr, kao i za pružanje manjih ugostiteljskih ili obrtničkih usluga.
- (2) Lokacije za postavku kioska na području Općine Kršan utvrđuju se posebnom Odlukom koju donosi lokalna samouprava.
- (3) Kiosci se mogu postavljati na javnim površinama ili površinama u vlasništvu Općine Kršan kao samostalne građevine ili se nekoliko kioska može povezati u jednu funkcionalnu cjelinu.
- (4) Izvan regulacijskog pravca prometnice mogu se postavljati naprave za isticanje reklama, tvrtki, elementi zaštite od sunca, vitrine, rasvjetna tijela i slični elementi urbane opreme. Ovi elementi urbane opreme svojim postavljanjem ne smiju ugrožavati

sigurnost svih vidova prometa niti ometati prolaz pješaka. Uz pješačke prometnice isti elementi mogu biti istaknuti s obje strane prometnice do granice kojom se osigurava nesmetan prolaz interventnih i dostavnih vozila, odnosno ne ugrožava sigurnost prometa.“

**Članak 80.**

Članci od 111. do 113. postaju članci od 84. do 86.

**Članak 81.**

U članku 111. koji postaje članak 84. tekst „lokacijskom dozvolom“ zamjenjuje se tekstem „akata o gradnji“.

**Članak 82.**

U članku 112. koji postaje članak 85. u stavku (2) alineji drugoj tekst „lokacijskom dozvolom“ zamjenjuje se tekstem „aktom o gradnji“.

**Članak 83.**

Članak 113. koji postaje članak 86. mijenja se i glasi:

- (1) „Način priključivanja građevne čestice na mrežu prometnog sustava definiran je poglavljem 5.1. Cestovni promet ovih Odredbi.
- (2) Građevna čestica, osim putem javnog prometnog sustava, ostvaruje svoj kolni pristup i pristupnim putem najmanje širine 3,0m.
- (3) Dužina pristupnog puta može iznositi najviše 200m. Pristupni put duži od 50m na svom kraju mora imati okretište ili proširenje za prihvat vatrogasnog vozila.“

**Članak 84.**

Brišu se odredbe od članka 114 do članka 119..

**Članak 85.**

Članci od 120. do 122. postaju članci od 87. do 89.

**Članak 86.**

Članak 122. koji postaje članak 89. mijenja se i glasi:

- „U smislu ovog Prostornog plana, izgrađene strukture izvan građevinskih područja naselja su:
- površine izvan naselja za izdvojene namjene,
  - područja i građevine izvan građevinskog područja.“



### Članak 87.

Iza članka 122. koji postaje članak 89. dodaje se novo poglavlje „2.3.1. Površine izvan naselja za izdvojene namjene“ sa novim člancima od 90 do 117, te naslov novog poglavlja „2.3.2. Gradnja izvan građevinskog područja“ sa novim člankom 118. koji glase:

#### “2.3.1. Površine izvan naselja za izdvojene namjene

### Članak 90.

- (1) Površine za izdvojene namjene utvrđene ovim Prostornim planom određene su na kartografskim prikazima br. 1 »Korištenje i namjena površina« u mj. 1:25.000 i br. 4.1.-4.16. »Građevinska područja« u mj. 1:5.000.
- (2) U područjima iz stavka (1) ovog članka, pored izgradnje građevina osnovne namjene, mogu se graditi građevine pomoćnih i pratećih namjena (trgovačko-uslužne, ugostiteljske i dr.), te uređivati površine za parkove, sport i rekreaciju i sl., što upotpunjuju osnovne sadržaje i pridonose kvaliteti prostora, a ne smije ometati proces osnovne djelatnosti.
- (3) U građevinskim područjima izdvojene namjene ne može se planirati nova stambena gradnja.

### Članak 91.

Prostornim planom određena su građevinska područja za:

- proizvodnu namjenu,
- poslovnu namjenu,
- ugostiteljsko-turističku namjenu,
- sportsko-rekreacijsku namjenu,
- infrastrukturnu namjenu;
- eksploataciju prirodnih resursa,
- groblja.

#### 2.3.1.1. Proizvodna namjena

### Članak 92.

Gospodarski sadržaji proizvodne namjene definirani su kao površine:

- pretežito industrijske namjene (I1);
- pretežito zanatske namjene (I2);
- poljoprivredne namjene (I<sub>P</sub>).

### Pretežito industrijska I1

### Članak 93.

**Pretežito industrijska namjena (I1)** definirana je na:

- postojećoj površini termoelektrane TE Plomin u Plominskoj Luci
- postojećoj površini u naselju Potpićan.

### Članak 94.

- (1) Na postojećoj površini termoelektrane TE Plomin dozvoljava se rekonstrukcija postojećeg postrojenja u smislu daljnje modernizacije istog.
- (2) Uz djelove građevina potrebnih za obavljanje namjene moguće je izgraditi i sadržaje drugih namjena kao pomoćne u procesu proizvodnje na način da isti ne ometaju proces osnovne djelatnosti (skladišta, održavanje, uprava i dr.)
- (3) Za potrebe rada zone iz stavka (1) ovog članka formirana je luka posebne namjene – industrijska luka ograničene upotrebe (pristana za prihvata energenta, transport nus proizvoda zone). Daljnom modernizacijom pogona iz stavka (1) ovog članka moguća je i rekonstrukcija postojeće luke posebne namjene.
- (4) U daljnjoj modernizaciji postrojenja predlaže se korištenje ekološki prihvatljivih energenata.
- (5) Za zonu navedenu u stavku (1) ovog članka obavezna je izrada urbanističkog plana uređenja.

### Pretežito zanatska I2

### Članak 95.

- (1) Gradnja novih proizvodnih građevina koncentrirat će se u građevinskom području gospodarske - proizvodne (pretežito zanatske) namjene Kršan.
- (2) Unutar građevinskog područja gospodarske - proizvodne (pretežito zanatske) namjene Kršan gradit će se građevine proizvodnih ili zanatskih djelatnosti, kao i građevine trgovačke djelatnosti (skladišta, hladnjače, trgovina na veliko i sl.), uslužne i komunalno servisne građevine (reciklažno dvorište za građevni otpad i dr.), te potrebna infrastrukturna mreža i prateće infrastrukturne građevine. Uvjeti izgradnje građevina proizvodne namjene definirani su **člankom 102.**
- (3) Za izgradnju unutar zona iz stavka (1) ovog članka potrebna je izrada urbanističkog plana uređenja.

### Članak 96.

- (1) Postojeća koncentracija građevina proizvodne namjene, uz mogućnost rekonstrukcije postojećih i gradnje novih građevina, zadržat će se u naseljima

Podpićan, Polje Čepić i Kršan, u okviru planiranog građevinskog područja naselja kao površine isključive namjene.

- (2) Zone Potpićan i Kršan sastavni su dio urbanističkog plana uređenja njihovih građevinskih područja naselja

**Poljoprivredna proizvodnja I<sub>p</sub>**

**Članak 97.**

- (1) Unutar građevinskih područja poljoprivredne proizvodnje grade se građevine za potrebe uzgoja i tova stoke, uzgoja divljači u zatvorenom prostoru,

prerade mesa, mlijeka i dr., uzgoja i prerade voća i povrća, uljare, vinarije i sl..

- (2) Građevinska područja poljoprivredne proizvodnje formirana su na već postojećim površinama istih osobitosti na područjima Letaj, Nova Vas, Načinovići, Polje Čepić, Kloštar. Izuzev već utvrđenih površina dozvoljava se formiranje područja poljoprivredne proizvodnje unutar cijelog obuhvata Općine Kršan.

**Članak 98.**

- (1) Tovilišta, farme kao i slični poljoprivredni kompleksi, mogu se graditi uz uvjete gradnje kako slijedi:

Tovilište, farma goveda i sličnih životinja	Tovilište, farma svinja i sl.životinja	Tovilište, farma peradi, divljači i sl.životinja	Najmanja udaljenost od jav.razvr.ceste	Najmanja veličina čestice	Najveća dozvoljena izgrađenost čestice	Najmanja udaljenost od građ. područja naselja ili druge proizvodne ili poslovne namjene
kom	kom	kom	m	m <sup>2</sup>	%	m
do 350	do 750	do 15000	10	3000	30	10
350-1000	750-2000	preko 15000	20	6000	40	20
preko 1000	preko 2000		20	10000	50	20

- (2) Iznimno od prethodnog stavka ovog članka izgradnja tovilišta, farmi i ostalih poljoprivrednih kompleksa ograničava se izgradnja na:

- osobito vrijednim obradivim tlima mogu se graditi farme za uzgoj stoke na kompleksima ne manjim od 100.000m<sup>2</sup>, ribnjaci sa pripadajućim gospodarskim objektima na kompleksima ne manjim od 200.000m<sup>2</sup>, vinogradarsko-vinarski pogoni na kompleksima ne manjim od 100.000m<sup>2</sup>;
- vrijednim obradivim tlima mogu se graditi farme za uzgoj stoke na kompleksima ne manjim od 50.000m<sup>2</sup>, peradarske farme na kompleksima ne manjim od 20.000m<sup>2</sup>, vinogradarsko-vinarski pogoni na kompleksima ne manjim od 20.000m<sup>2</sup>;
- ostalim obradivim tlima mogu se graditi farme za uzgoj stoke na kompleksima ne manjim od 10.000 m<sup>2</sup>, peradarske farme na kompleksima ne manjim od 5.000 m<sup>2</sup>, vinogradarsko-vinarski pogoni na kompleksima ne manjim od 10.000 m<sup>2</sup>.

- (3) Najveća etažnost građevina iznosi dvije nadzemne etaže P(S)+1, sa max. visinom građevine sukladno tehnološkom postupku;
- (4) Dno i stijene gnojišta do visine 20cm iznad terena moraju biti izvedeni od nepropusnog materijala.

Gnojišta moraju imati nepropusnu gnojišnu jamu, izgrađenu kao građevinski zahvat zatvoren prema atmosferskim utjecajima, s posebnim sustavom za prikupljanje i neutralizaciju plinova koji nastaju kao produkt razgradnje gnoja, koji mora odgovarati posebnim propisima i normativima o zapaljivim i eksplozivnim tvarima. Sve tekućine iz staja i gnojišta moraju se odvoditi u jame za osoku i ne smiju se razlijevati po okolnom terenu, upuštati u tlo putem upojnih bunara, niti se smije upuštati u cestovni jarak, javnu kanalizacijsku mrežu, otvoreni vodotok ili more, već se tek nakon odgovarajućeg postupka aeracije i biološkog pročišćavanja može konačno disponirati u kanalizacijsku mrežu ili, pod posebnim uvjetima koje utvrđuje nadležna vodoprivredna služba, u drugi recipijent.. Jame za osoku moraju biti izvedene od nepropusnog materijala i moraju imati siguran i nepropustan pokrov, kao i otvore za čišćenje i zračenje.

- (5) Građevine se mogu graditi isključivo na građevinskim česticama koje imaju osiguran kolni pristup do čestice min. širine 6,0m. Potreban broj parkirališnih mjesta osigurati unutar građevinske čestice
- (6) Građevine moraju biti priljučena na sve infrastrukturne i komunalne sustave;

**Članak 99.**

Iznimno od prethodnog članka za već postojeće poljoprivredne komplekse definirane ovim Planom zadržava se postojeći smještaj i namjena, a rekonstrukcija i izgradnja zbog unapređenja proizvodnje, uzgoja i prerade moguća je uz uvjet poštivanja postojeće regulacije i najmanje udaljenosti najudaljenijih građevina sa izvorom zagađenja, od naselja i drugih namjena koji nisu poljoprivreda od 20m.

**2.3.1.2. Poslovna namjena**

**Članak 100.**

Gospodarski sadržaji poslovne namjene definirani su kao površine:

- pretežito uslužna (K1);
- pretežito trgovačka (K2);
- komunalno-servisna (K3).

**Članak 101.**

- (1) Na površinama pretežito uslužne namjene (K1) smještaju se sadržaji proizvodnog, prodajnog, zanatskog, servisnog karaktera za čiju su djelatnost potrebne manje površine i čija djelatnost ne privlači veći kamionski promet i ne proizvodi prekomjernu buku. Navedeni sadržaji smještaju se na lokacijama Potpićan i Kršan.
- (2) Na površinama pretežito trgovačke namjene (K2) mogu se graditi sadržaji maloprodajnog i veleprodajnog karaktera te skladišni prostori za potrebe navedene namjene. Navedeni sadržaji smještaju se na lokacijama Šušnjeвица i Polje Čepić.
- (3) Na površinama komunalno-servisne namjene (K3) smještaju se sadržaji za komunalno održavanje lokalne samouprave - uređaji komunalnih sustava, skladišta i drugih prostorija za potrebe odžavanje javnih površina (zelenila, ceste i dr.), privremeni deponij građevinskog otpada, veće parkirališne površine za smještaj kamiona, plovila i sl., vatrogasne postaje i drugi sadržaji. Za navedene sadržaje utvrđene su površine na područjima Plomin Luke, Nove Vasi i Podpićna. Navedeni sadržaji mogu biti smješteni i na području proizvodnih zona Kršan (I2).

**Članak 102.**

Uvjeti za izgradnju građevina gospodarskih djelatnosti planiranih u proizvodnoj zoni Kršan I2 i u poslovnim zonama K1, K2, K3 su:

- najmanja veličina građevinske čestice iznosi 600m<sup>2</sup>;
- najveći koeficijent izgrađenosti iznosi 0,4;
- najveći broj etaža iznosi dvije nadzemne etaže;
- za potrebe skladištenja, smještaja pomoćnih sadržaja ili parkirališnog prostora građevine mogu imati i podzemnu etažu;
- najveća visina građevine iznosi 10m, izuzev za građevine specifičnog karaktera poput silosa, dimnjaka, antena i sl, te iz tehnoloških potreba gdje visina građevina može biti i veća;
- min. udaljenost od susjedne čestice, kao i od pristupnog puta je h/2 (h=visina građevine)
- unutar građevne čestice potrebno je smjestiti interni promet, parkiralište, manipulativne površine, komunalne i infrastrukturne uređaje i sl.,
- najmanje 20% građevne čestice treba urediti kao zelenu površinu,
- građevine se mogu graditi isključivo na građevinskim česticama koje imaju osiguran kolni pristup do čestice min. širine 6,0m.

**2.3.1.3. Ugostiteljsko-turistička namjena**

**Članak 103.**

- (1) Građevine ugostiteljske i turističke namjene gradit će se u sljedećim građevinskim područjima gospodarske namjene - ugostiteljsko turističkim:
  - Brestova, turističko naselje (T2),
  - Fratirija, turističko naselje (T2)
  - Plomin, motel (TP<sub>1</sub>),
  - Vozilići, turistički punkt - kamp (TP<sub>2</sub>)
  - turistički punktovi - Šušnjeвица (TP<sub>3</sub>), Baketi (TP<sub>4</sub>), Vozilići (TP<sub>5</sub>), Stabljevac (TP<sub>6</sub>), Plakožići (TP<sub>7</sub>), Baraki (TP<sub>8</sub>), Veljaki (TP<sub>9</sub>), Brenkovići (TP<sub>10</sub>), Paliski (TP<sub>11</sub>), Vlašići (TP<sub>12</sub>), Donadići – Puntera (TP<sub>13</sub>)
  - Luka Plomin, luka posebne namjene – suha marina (LN).
- (2) Planirani maksimalni smještajni kapaciteti temelje se na analizi receptivnih mogućnosti pojedinih prostora, a na lokacijama su sljedeći:

# SLUŽBENO GLASILO OPĆINE KRŠAN

Stranica 52 - Broj 14

28. rujna 2012.

Tablice: Maksimalni smještajni kapaciteti  
Turistička naselja

	LOKACIJA	MAKSIMALNI SMJEŠTAJNI KAPACITET (POSTELJA)	MAKSIMALNA POVRŠINA (ha)
1	T2 - BRESTOVA	980	19,6
2	T2 - FRATRIJA	1.000	20,0
	UKUPNO	1980	39,6

Ostali smještajni kapaciteti (golf i turistički punktovi)

	LOKACIJA	MAKSIMALNI SMJEŠTAJNI KAPACITET (POSTELJA)	MAKSIMALNA POVRŠINA (ha)
1	R1 - GOLF	1200	23,0
2	TP <sub>1</sub> - MOTEL PLOMIN	20	0,4
3	TP <sub>2</sub> - VOZILIĆI	70	1,99
4	TP <sub>3</sub> - ŠUŠNJEVICA	20	1,01
5	TP <sub>4</sub> - BAKETI	20	1,02
6	TP <sub>5</sub> - VOZILIĆI	20	1,29
7	TP <sub>6</sub> - STABLJEVAC	20	0,97
8	TP <sub>7</sub> - PLAKOŽIĆI	20	1,35
9	TP <sub>8</sub> - BARAKI	20	0,64
10	TP <sub>9</sub> - VELJAKI	20	0,55
11	TP <sub>10</sub> - BRENKOVIĆI	20	1,98
12	TP <sub>11</sub> - PALISKI	20	1,33
13	TP <sub>12</sub> - VLAŠIĆI	20	0,87
14	TP <sub>13</sub> - DONADIĆI /PUNTERA/	20	1,99
	UKUPNO	1510	38,39

- (3) Za zone Brestova i Fratija potrebna je izrada urbanističkog plana uređenja.

#### Motel (turistički punkt) i turistička naselja (TP<sub>1</sub>, T2)

##### Članak 104.

- (1) Uvjeti za izgradnju građevina u zonama ugostiteljsko-turističke namjene TP<sub>1</sub> i T2 definirani su zakonskom regulativom.
- (2) U zonama ugostiteljsko-turističke namjene – turistička naselja (TP<sub>1</sub> i T2) mogu se graditi građevine u skladu s zakonskom regulativom..
- (3) Najmanja veličina građevinske čestice iznosi 900m<sup>2</sup> za građevine motela, odnosno najmanje 3000m<sup>2</sup> za formiranje turističkog naselja
- (4) Unutar građevinskih područja gospodarske namjene - ugostiteljsko turističke užji obalni pojas je namijenjen isključivo uređivanju kupališta s plažnim građevinama, sunčališta, pristupa u more, valobrana, zelenih površina, manjih sportskih igrališta, površina za vodene sportove i ugostiteljskih objekata, dok su smještajni kapaciteti odmaknuti od obale.

#### Turistički punktovi

##### Članak 105.

- (1) Unutar planiranog turističkog punkta Vozilića TP<sub>2</sub> dozvoljava se izgradnja svih osnovnih i pratećih sadržaja za potrebe kampa – sanitarni blokovi, recepcija, uprava, uslužno-skladišni dio, infrastrukturni i komunalni sadržaji i uređaji i dr.
- (2) Ukupni koeficijent izgrađenosti građevne čestice kampa iznosi 0,2. Najviša visina građevina iznosi 3,5m. Osnovne i prateće građevine su prizemne.
- (3) Uređenje građevne čestice kampa može sadržavati otvorene sportske terene, bazen, parkovne i druge zelene površine, dječija igrališta i sl..
- (4) Građevinsko područje kampa mora odvodnju otpadnih voda riješiti zatvorenim kanalizacijskim sustavom s pročišćavanjem
- (5) Kamp mora zadovoljiti kriterije najmanje 3 zvjezdice.

##### Članak 106.

- (1) Na područjima ugostiteljsko-turističke namjene turistički punktovi od TP<sub>3</sub> do TP<sub>13</sub> - Šušnjeвица, Baketi, Vozilići, Stabljevac, Baraki, Veljaki,

Brenkovići, Paliski, Vlašići, Plakožići, Donadići /Puntera/ i na drugim lokacijama dozvoljava se izgradnja, etno turističkih građevina slijedećih sadržaja:

- smještajna građevina (tip hotel, motel, vila) sa osnovnim pratećim sadržajima (recepcija, spremišta i dr.);
  - restoranski prostor sa tradicionalnom kuhinjom, razne kušaonice (vina, ulja, pršuta, sira i dr.);
  - građevina sa suvenirskom prodajom i prezentacijom tradicionalnog načina života i rada, građevina može imati i sadržaje galerije ili etno muzeja;
- (2) Sadržaji iz prethodnog stavka moraju činiti arhitektonsko-urbanističku cjelinu ujednačenih volumena, materijala, boja i drugih tehničkih i estetskih elemenata.
  - (3) Ukupna površina turističkog punkta ne smije biti veća od 2ha.
  - (4) Najveća izgrađenost formiranih površina iznosi 0,3.
  - (5) Građevine mogu imati najviše dvije nadzeme etaže i prema potrebi podrumski dio kao konobe.
  - (6) Neizgrađeni dio građevinske čestice mora biti uređen od čega 20% čestice mora biti ozelenjeno.
  - (7) Kompleks mora biti priključen na sve infrastrukturne i komunalne sustave. Ako kompleks nije moguće priključiti na javne infrastrukturne i komunalne sustave isti mora osigurati vlastite sustave elektroopskrbe, vodoopskrbe i odvodnje. Prilaz kompleksu mora biti kolni.
  - (8) Vozila se smještaju unutar građevne čestice na površinama koje moraju biti natkrivene.
  - (9) Najveći kapacitet građevina iznosi 20 ležaja.
  - (10) Etno turističke građevine mogu se formirati uz poljoprivredno domaćinstvo kao dopunska djelatnost.

#### **Luka posebne namjene – suha marina Plomin Luka**

##### **Članak 107.**

- (1) Na području Općine Kršan određena je luka posebne namjene – suha marina državnog značaja na lokaciji Plomin Luke.
- (2) Luka posebne namjene – suha marina iz prethodnog članka mora zadovoljavati potrebe za smještajem najmanje 500 vezova na suhom i 90 vezova u moru. Predviđeni najveći kapacitet iznosi 800 vezova na kopnu i 100 vezova u moru. Smještaj dijela kapaciteta na suhom može se predvidjeti i na drugoj lokaciji unutar 5km udaljenosti.
- (3) U suhoj marini se može planirati sadržaje ugostiteljske, trgovačke, uslužne i sportsko-rekreacijske namjene.
- (4) Suha marina u svom sastavu može imati manje brodogradilište, za izgradnju ili generalni remont plovila-

- (5) Izgradnja, organizacija i korištenje površina suhe marine utvrđuje se prostornim planom uređenja užeg područja.

#### **2.3.1.4. Sportsko-rekreacijska namjena**

##### **Članak 108.**

Građevinska područja sportsko-rekreacijske namjene dijele se na površine sportsko-rekreacijske namjene R1, R5 i R6, te površine uređenih i prirodnih plaža R7 i R8.

##### **Članak 109.**

- (1) Površine sportsko-rekreacijske namjene R1 i R6 na području Općine su:
  - R1 – golf Kožljak;
  - R5 – sportska zračna luka Kršan - Kostrčani;
  - R6<sub>1</sub> – sportski centar Kostrčani;
  - R6<sub>2</sub> – sportski centar Šušnjevica
- (2) Za potrebe sportske zračne luke R5 pored formiranja piste dozvoljava se izgradnja hangara za smještaj letjelica. Prateći sadržaji – sanitarni, upravni, skladišni i sl. smještaju se unutar građevine hangara. Za planirani zahvat propisuje se obveza provođenja ocjene prihvatljivosti zahvata za ekološku mrežu.
- (3) Na područjima sportsko-rekreacijske namjene R6 moguća je izgradnja otvorenih i poluotvorenih igrališta i ostalih pomoćnih građevina (svlačionice i sl.), bazena, te smještaj rekreacijskih, pratećih, zabavnih i uslužnih (ugostiteljsko-trgovačkih) djelatnosti.
- (4) Za područja sportsko-rekreacijske namjene golfa R1 obavezna je izrada urbanističkog plana uređenja.

#### **Smjernice za izradu plana užeg područja namjene R1**

##### **Članak 110.**

Za sportsko-rekreacijsku zonu namjenjene za golf igralište (R1) vrijede sljedeće smjernice za izradu plana užeg područja:

- veličina obuhvata zone golf igrališta mora zadovoljiti smještaj igrališta sa 18 + 9 rupa
- u okviru ove zone moguće je graditi manje ugostiteljsko-turističke građevine (hoteli, vile, klubovi i drugi prateći sadržaji) po sljedećim kriterijima:
  - koeficijent izgrađenost planirane zone namijenjene za golf ne smije biti veća od 0,04 ukupne površine građevinskog područja;

- klupska kuća može imati najveću bruto izgrađenu površinu od 3000m<sup>2</sup>
- smještajne jedinice - hoteli, grade se kao samostojeće dok se smještajne jedinice - vile grade kao samostojeće ili u nizu do 4 jedinice niza; maksimalna katnost smještajnih jedinica (hotela, vila) iznosi jedna podzemna i tri nadzemne etaže, a visina građevine 13m;
- maksimalna katnost ostalih objekata (pomoćnih i pratećih (servisi, spremišta, nadzor, komercijalni sadržaji i sl.), sportskih sadržaja) iznosi jednu podzemnu i jednu nadzemnu etažu - Po+P(S), a visina građevine 6m, odnosno i više za potrebe specifičnih sportskih i drugih građevina (npr. zatvoreni bazen, sportska sala i sl.)
- arhitektura građevina mora biti usklađena sa vrijednostima krajobraza i tradicionalnim graditeljskim naslijeđem, te u skladu sa odredbama ovog Plana;
- smještaj vozila korisnika mora biti unutar obuhvata zone;
- za izgradnju golf igrališta uvjetuje se izgradnja zatvorenog sustava odvodnje drenažnih voda, kao i pročišćavanje i ponovnu upotrebu drenažnih voda za potrebe navodnjavanja;
- sustav navodnjavanja ne može koristiti kapacitete javnog vodoopskrbnog sustava izuzev u iznimnim situacijama;
- vrijednosti krajobraza (šuma, vodotoci, terenske specifičnosti krškog kraja i sl.) moraju biti skladno uklopljene u sadržaj;
- ukupan kapacitet smještajnih jedinica iznosi 1200 ležaja od čega najmanje 800 ležaja u vilama;

#### **Članak 111.**

Uvjeti gradnje na površinama R6 i izgradnje građevina sportsko-rekreacijske namjene u naseljima:

- u građevine sportsko-rekreacijskog karaktera smještaju se sadržaji otvorenih igrališta, dvoranskih sportova, bočališta, kuglana, streljana, klupski prostori, svlačionice, sanitarni blokovi, pomoćni sadržaji i sl.,
- najmanja dopuštena veličina građevne čestice za građevine sportsko-rekreacijske namjene iznosi 400m<sup>2</sup>,
- najveći dopušteni koeficijent izgrađenosti u građevinskim područjima naselja iznosi 0,6,
- najveći dopušteni koeficijent izgrađenosti u građevinskim područjima izdvojene namjene R6 iznosi 0,4,
- najveći dopušteni koeficijent iskorištenosti u građevinskim područjima naselja iznosi 1,2

- odnosno 0,8 u građevinskim područjima izdvojene namjene R6,
- najveći broj etaža građevine su 2 nadzemne etaže.
  - najveća dopuštena visina građevine iznosi 12m, izuzev građevine sportske dvorane za koju najveća dopuštena visina iznosi 18m,
  - uređenje površina R6 može biti i otvorenog tipa, gdje se raspored igrališta i njihova organizacija utvrđuje idejnim projektom sukladno zakonskoj regulativi,
  - unutar građevne čestice potrebno je smjestiti parkiralište za potrebe namjene, dozvoljava se izgradnja podzemne etaže za smještaj sadržaja parkiranja (za sportske dvorane),
  - sportsko-rekreativne površine i građevine trebaju biti priključene na sve javne infrastrukturne i komunalne sustave.
- U građevinskim područjima naselja ne dozvoljava se izgradnja sadržaja streljane.

#### **Članak 112.**

- (1) U potezu od rta Mašnjak do granice sa Primorsko-goranskom županijom, te u dijelu plominskog zaljeva utvrđen je potez rekreacije na moru u vidu uređenih (R7) i prirodnih plaža (R8).
- (2) Plažne površine sadrže kopneni i morski dio površine. Rekreativni dio morske površine formiran je u u širini 300m.
- (3) Uz cijeli plažni potez definirano je sigurnosno područje u širini najmanje 50m unutar kojeg, za vrijeme sezone, nije dozvoljen ribolov.

#### **Članak 113.**

- (1) Uređene morske plaže (R7) uređuju se kao zasebna cjelina te uz građevinsko područje naselja i izdvojene zone ugostiteljsko turističke namjene kao zone sportsko rekreacijske namjene, na sljedećim lokacijama:
  - R7 Juras (građevinsko područje naselja Juras)
  - R7 uvala Babina (između građevinskog područja naselja Juras i građevinskog područja ugostiteljsko-turističke namjene Fratrija)
  - R7 Brestova (građevinsko područje ugostiteljsko-turističke namjene Brestova)
  - R7 Fratrija (građevinsko područje ugostiteljsko-turističke namjene Fratrija)
  - R7 Plominska Luka (uz građevinsko područje ugostiteljsko-turističke namjene suha marina)
- (2) Unutar akvatorija uređene plaže organiziraju se sve djelatnosti funkcionalno vezane na kopneni dio uređene plaže.
- (3) Uređene morske plaže su nadzirane i pristupačne svima pod jednakim uvjetima s kopnene i morske strane uključivo i osobama s poteškoćama u

kretanju, većim dijelom uređenog i izmijenjenog prirodnog obilježja, te infrastrukturno (kolni i pješački promet, vez za morski pristup, priključci na komunalne sustave, javna rasvjeta i dr.) i sadržajno (tuševi, kabine i sanitarni uređaji, služba za nadziranje) uređen kopneni prostor neposredno povezan s morem, označen i zaštićen s morske strane.

- (4) Površine uređenih morskih plaža i njihovo uređivanje i opremanje, određuju se urbanističkim planom uređenja kao zajedničkim planom uz pripadajuća građevinska područja izuzev za uređene plaže R7 uvala Babina i R7 Plominska Luka za čija se uređenja primjenjuju odredbe ovog Plana.
- (5) Za područja obale kojima se bitno mijenja postojeći izgled obale (nasipavanje) obavezna je izrada ocjena o izradi procjene utjecaja zahvata na okoliš.

Tablica: Uređene morske plaže

naziv uređene plaže	ukupna površina – /kopnena/ /ha/	kapacitet /max./	u obuhvatu UPU-a
R7 Jursi	1,36	1100	građevinskog područja naselja Jursi
R7 uvala Babina	0,58	500	-
R7 Brestova	1,54	1200	građevinskog područja ugostiteljsko-turističke namjene Brestova
R7 Fratirija	0,56	500	građevinskog područja ugostiteljsko-turističke namjene Fratirija
R7 Plominska Luka	1,61	1300	-
ukupno	5,65	4600	

#### Članak 114.

- (1) Na ostatku obalnog poteza definirane su prirodne plaže.
- (2) Prirodne morske plaže R8 su nadzirane i pristupačne s kopnene i/ili morske strane, infrastrukturno neopremljene, očuvanog zatečenog prirodnog obilježja.

#### 2.3.1.5. Infrastrukturna namjena

#### Članak 115.

- (1) Na području Općine Kršan određena su građevinska područja infrastrukturnih sustava i to:
- kopneni dijelovi luka otvorenih za javni promet:
    - luka Brestova;
    - luka Plomin;
  - željezničke stanice:
    - Kožljak u Kožljaku
    - Kršan u Potpićnju
- (2) Površine iz stavka 1. ovog članka namijenjene su izgradnji i uređenju površina u skladu s postojećim lučkim i željezničkim djelatnostima, te sukladno zakonskoj regulativi.
- (3) U sklopu infrastrukturnih površina lučke djelatnosti mogu se planirati i sadržaji info-centra, restorana, pomoćnih sadržaja i sl., lučki terminal, hale za popravke i spremanje plovila, hladnjače i druge sadržaje lučke podgradnje i nadgradnje.

- (4) Za područja lučke djelatnosti iz stavka (1) ovog članka luke Plomin obavezna je izrada urbanističkog plana uređenja, a isti je sastavni dio urbanističkog plana uređenja naselja Plomin Luka.

#### 2.3.1.6. Eksploatacija prirodnih resursa

#### Članak 116.

- (1) Planom su definirana područja eksploatacije prirodnih resursa i to:
- solarne elektrane E1 – Blaškovići – Brdo, Rumunci;
  - hidrocentrala E2 – Letaj.
- (2) Izgradnja solarne elektrane E1 sukladna je poglavlju 5.2.1.2. Obnovljivi izvori energije ovih odredbi i zakonskom regulativom.

#### 2.3.1.7. Groblja

#### Članak 117.

- (1) Građevinska područja groblja na području Općine Kršan su:
- Kršan;
  - Plomin;
  - Brdo;
  - Čepić;
  - Jasenovik,
  - Kožljak;
  - Letaj;

- Nova Vas;
  - Šušnjeвица;
  - Zagrad.
- (2) Sva Planom određena groblja definirana su već postojećim grobljima.
- (3) Na grobljima se mogu izvoditi potrebni zemljani radovi, te graditi građevine visokogradnje, u skladu s obavezama iz važećeg Zakona o grobljima, kao i posebnog odgovarajućeg propisa Općine Kršan.

### 2.3.2. Građenje izvan građevinskog područja

#### Članak 118.

- (1) Građevine koje se nalaze izvan građevinskog područja na kojima su već izgrađene građevine temeljem građevinske dozvole, posebnog rješenja ili prije 15.02.1968. godine, tretiraju se kao izgrađene građevne čestice s postojećom izgradnjom izvan građevinskog područja.
- (2) Građevine iz stavka (1) ovog članka mogu se rekonstruirati unutar postojećih gabarita.“

#### Članak 88.

- (1) U članku 123. koji postaje članak 119. u stavku (2) alineji drugoj briše se tekst „...kao i slični poljoprivredni kompleksi“.
- (2) U novom članku 119. u stavku (2) iza prve alineje ubacuje se nova alineja koja glasi: „- stambene i gospodarske građevine za vlastite potrebe i potrebe seoskog turizma“, alineje od 2-7 postaju alineje od 3-8.
- (3) U novom članku 119. u stavku (2) alineja četvrta (prema novom poretku peta) mijenja se i glasi: „- planinarske kuće ili slične građevine namijenjene rekreaciji građana na području šuma gospodarske namjene ili ostalog poljoprivrednog tla, šuma i šumskog zemljišta.“
- (4) U novom članku 119. u stavku (2) alineja sedma (prema novom poretku osma) briše se.
- (5) U novom članku 119. u stavku (3) alineje od jedan do četiri brišu se, a alineje od pet do devet postaju alineje od jedan do pet.
- (6) U novom članku 119. u stavku (4) briše se dio teksta „prema ovim odredbama,“ a na kraju alineje dodaje se tekst „sukladno odluci lokalne samouprave“.
- (7) U novom članku 119. stavak (6) mijenja se i glasi: „Kriteriji kojima se određuje vrsta, veličina i namjena građevine i zahvata u prostoru su:
- građevina mora biti u funkciji korištenja prostora (poljoprivredna, šumarska i sl.),
  - građevina mora imati pristupni put, vlastitu vodoopskrbu (cisternom), odvodnju (pročišćavanje otpadnih voda) i energetski sustav (plinski spremnik, električni agregat i sl.).“

- (8) U novom članku 119. dodaje se stavak (7) koji glasi: “Građevine koje se grade izvan građevinskih područja lociraju se, izvode i koriste na način da ne ometaju korištenje prostora i drugih građevina, da ne ugrožavaju prirodne vrijednosti okoliša i da se skladno uklapaju u krajolik.“

#### Članak 89.

Članci 124. i 125. brišu se.

#### Članak 90.

Naslov „Poljoprivredne građevine“ mijenja se u „Građevine u funkciji poljoprivrednog i šumskog zemljišta“.

#### Članak 91.

Članci 126. i 127. postaju članci 120. i 121..

#### Članak 92.

Članak 126. koji postaje 120. mijenja se i glasi:

- (1) „Poljoprivrednim građevinama smatraju se:
- stambene i gospodarske građevine za vlastite potrebe i potrebe seoskog turizma
  - tovišta (farme) stoke, peradi, divljači i drugih životinja izvan utvrđenih građevinskih područja poljoprivredne proizvodnje,
  - pčelinjaci,
  - platenici i staklenici,
  - spremišta za alat, oruđe i malu poljoprivrednu mehanizaciju
  - druge slične građevine.
- (2) Građevine iz stavka 1. ovog članka mogu se graditi u Planom predviđenim područjima vrijednog obradivog tla i ostalih obradivih tala, te ostalih poljoprivrednih tala, šuma i šumskog zemljišta, a unutar ZOP-a samo sukladno Zakonu.
- (3) Na **osobito vrijednim obradivim tlima** ne dozvoljava se izgradnja stambeno-gospodarskih građevina za vlastite potrebe i turizma na seoskim gospodarstvima i izgradnja malih gospodarskih objekata (pomoćnih građevina za držanje alata i strojeva, poljoprivredne opreme i sl.).“

#### Članak 93.

Članak 127. koji postaje 121. mijenja se i glasi:

- (1) „Tovilišta (farme) i slične građevine, kao i slični poljoprivredni kompleksi, mogu se graditi uz uvjete gradnje definirane **člankom 98** ovih Odredbi.
- (2) Pčelinjacima smatraju se građevine trajnog karaktera u kojima se nalaze košnice, najveće dozvoljene tlocrtne površine 15m<sup>2</sup> i najviše dozvoljene visine 2,2m, uz najviše 1 nadzemnu etažu.“



- (3) Pčelinjaci se ne smiju graditi na česticama manjim od 120m<sup>2</sup>, te na udaljenosti manjoj od 5m od granice čestice.
- (4) Staklenicima i plastenicima, prema ovim odredbama, smatraju se građevine lagane montažno-demontažne konstrukcije, obložene staklenim ili plastičnim stijenama ili sličnim materijalom, maksimalne visine 10m, neograničene površine, koje mogu biti priključene na elektroenergetsku i vodovodnu mrežu, kao i ostale infrastrukturne medije. Za ove građevine nije potrebno formirati građevnu parcelu. Na osobito vrijednim obradivim tlima dozvoljava se izgradnja staklenika i platenika s pratećim gospodarskim objektima za primarnu obradu poljoprivrednih proizvoda na kompleksima ne manjim od 20.000m<sup>2</sup>. Na vrijednim obradivim tlima dozvoljava se izgradnja staklenika i platenika s pratećim gospodarskim objektima za primarnu obradu poljoprivrednih proizvoda na kompleksima ne manjim od 10.000m<sup>2</sup>. Na ostalim obradivim tlima dozvoljava se izgradnja staklenika i platenika s pratećim gospodarskim objektima za primarnu obradu poljoprivrednih proizvoda na kompleksima ne manjim od 5.000 m<sup>2</sup>
- (5) Spremišta za alat, oruđe i malu poljoprivrednu mehanizaciju mogu se graditi na zemljištu minimalne površine od 1000m<sup>2</sup>, uz slijedeće uvjete:
- najveća tlocrtna površina spremišta iznosi 25m<sup>2</sup>,
  - najviša visina spremišta iznosi 3,0m.
- (6) Gradnja stambene građevine za vlastite potrebe i za potrebe seoskog turizma dopušta se samo registriranim obrtnicima ili poduzetnicima u poljoprivrednoj djelatnosti i pružanju usluga seoskog turizma, ali isključivo u funkciji obavljanja poljoprivredne djelatnosti pod slijedećim uvjetima:
- izgradnja stambenih građevina za vlastite potrebe i za potrebe seoskog turizma nije moguća na vrijednim poljoprivrednim površinama P1;
  - najmanja površina građevne čestice iznosi 3000m<sup>2</sup>, izuzev u zaštitnom obalnom pojasu gdje iznosi 3ha,
  - najveći broj etaža su dvije nadzemne etaže, izuzev u zaštitnom obalnom pojasu gdje je jedna nadzemna etaža,
  - najviša visina građevine iznosi 6,0m za dvoetažnu građevinu odnosno 5m za jednoetažnu građevinu,
  - najveća tlocrtna površina stambene građevine iznosi 400m<sup>2</sup> građevinske (bruto) površine,
  - građevina može imati i podrumsku etažu veće tlocrtna površine od njenog nadzemnog dijela, ali ne veće od 1000m<sup>2</sup>;
  - sa svih strana osim one koja se nalazi uz prometnicu ili javnu površinu građevina mora biti udaljena najmanje 4m od granica građevne

čestice, mjereno od najistaknutijih dijelova građevine,

- navedene su građevine od građevne čestice državne i županijske ceste udaljene najmanje 20m, a od građevne čestice lokalne i nerazvrstane ceste najmanje 5m
- za građevine koje se smještaju u zaštitnom obalnom pojasu najmanja udaljenost od obalne linije iznosi 100m.

#### **Članak 94.**

Članci 128. i 129. brišu se.

#### **Članak 95.**

Iza članak 127. koji postaje 121. dodaju se članci 122. i 123., koji glase:

#### **„Članak 122.**

- (1) Na šumskim površinama gospodarske namjene (Š1) dozvoljava se izgradnja građevina u funkciji zaštite prostora ili u funkciji eksploatacije drvne mase i to: šumske, lovačke i lugarske građevine, te spremišta za drva i slične građevine.
- (2) Prilaz građevinama iz stavka (2) ovog članka potrebno je omogućiti minimalno pješačkim pristupnim putem.
- (3) Spremišta za drva mogu se podizati u dijelu gospodarske šume (Š1) i na ostalom poljoprivrednom i šumskom zemljištu (PŠ), na najmanjoj površini zemljišta od 2000m<sup>2</sup>, isključivo u vidu nadstrešnica, uz uvjet da natkrivena površina nije veća od 30m<sup>2</sup>.
- (4) Građevine u funkciji gospodarenja šumama i lova su: lugarnice, lovački domovi, planinarski domovi, skloništa za sklanjanje i boravak planinara i izletnika, hranilišta, pojilišta i sl.. Sve navedene građevine grade se u izvan građevinskom području kao pojedinačne građevine ili zahvati.
- (5) Uvjeti za izgradnju građevina iz prvog stavka ovog članka su:
  - najmanja udaljenost građevine od utvrđenih građevinskih područja iznosi 200m,
  - najmanja udaljenost građevine od prometne površine iznosi 6,0m,
  - najveći dopušteni broj etaža građevine iznosi 2 etaže, a najveća dopuštena visina iznosi 7m,
  - najveća dopuštena tlocrtna projekcija građevine iznosi 150m,
  - najveći dopušteni koeficijent izgrađenosti građevne čestice iznosi 0,3 za planinarske domove za koje je potrebno formirati građevnu česticu najmanje površine od 500m<sup>2</sup>,
  - građevine predviđene za smještaj – lovački domovi, planinarski domovi i sl. moraju biti

priključeni na infrastrukturne i komunalne sustave na slijedeći način:

- prilaz kolni ili pješački najmanje širine 3,5m; prilaz mora poštovati uvjete pristupa za interventne slučajeve;
- sustavi vodoopskrbe i elektroopskrbe mogu biti javni ili samostalni;
- sustav odvodnje mora biti riješen nepoprusnom sabirnom jamom.
- građevine u funkciji lova – skloništa, hranilišta, pojilišta, osmatračnice i dr. mogu se graditi samo na površinama pod lovištem.

### **Građevine infrastrukture**

#### **Članak 123.**

- (1) Građevine infrastrukture su vodovi i građevine u funkciji prometnog sustava, sustava veza, sustava vodoopskrbe i odvodnje, uređenja vodotoka i zaštite od štetnog djelovanja voda i sustava energetike, smještene u infrastrukturne koridore, te građevine i zahvati potrebni za zaštitu tla od erozije.
- (2) Uvjeti izgradnje građevina iz prethodnog stavka definirani su odredbama ovog Plana.
- (3) Građevine infrastrukture grade se neposrednom provedbom ovog Prostornog plana uređenja.”

#### **Članak 96.**

Članak 130. briše se.

#### **Članak 97.**

U članak 131. koji postaje članak 124. dodaje se prvi stavak koji glasi: „Sve javne prometne površine u nadležnosti Općine Kršan, kao i ostale, mogu se koristiti za postavljanje montažno-demontažnih prenosivih građevina i naprava.“ Stavak (1) postaje stavak (2).

#### **Članak 98.**

Iza članka 131. koji postaje članak 124. dodaje se naslov i novi članak 125. koji glase:

### **„Zahvati u užem obalnom pojasu**

#### **Članak 125.**

- (1) Područja užeg obalnog pojasa prostiru se uz morsku obalu i između definiranih građevinskih područja, u dubini kopna ne većoj od 70m od određene linije morske obale. Unutar tih područja postoji mogućnost uređivanja površina u funkciji turističke rekreacije, te građenja infrastrukturnih građevina.
- (2) Svi navedeni zahvati ne smiju bitno mijenjati značajke krajolika u kojem se grade, a posebno se

isključuje mogućnost iskrčenja autohtonih i homogenih šumskih površina u svrhu njihove izgradnje.“

#### **Članak 99.**

Članak 132. koji postaje 126. mijenja se i glasi:

- (1) „Smještaj gospodarskih sadržaja, unutar obuhvata ovog Plana, mogući je:
  - u građevinskim područjima naselja;
  - na površinama izvan naselja za izdvojene namjene;
  - izvan građevinskog područja.
- (2) Gospodarske djelatnosti smještaju se u prostore iz stavka (1) ovog članka uz uvjet da racionalno koriste prostor i nisu u suprotnosti sa zaštitom okoliša.
- (3) Prostornim planom određeni su gospodarski sadržaji slijedećih djelatnosti:
  - poljoprivreda;
  - šumarstvo;
  - proizvodnja;
  - poslovnost;
  - ugostiteljstvo i turizam;
  - eksploatacija prirodnih resursa.
- (4) Smještaj gospodarskih djelatnosti grafički je prikazan na kartografskom prikazu 1. "Korištenje i namjena prostora".
- (5) Uvjeti gradnje i uređenja gospodarskih sadržaja definirani su poglavljem 2.3.1. i 2.3.2. ovih odredbi.“

#### **Članak 100.**

Brišu se odredbe od članka 133 do članka 140..

#### **Članak 101.**

Članci od 141 do 152. postaju članci od 127. do 138..

#### **Članak 102.**

Članak 143. koji postaje članak 129. mijenja se i glasi:

- (1) „Mjesto i način opremanja zemljišta cestovnom infrastrukturnom mrežom prikazani su na kartografskom prikazu 1B „Korištenje i namjena površina – Prometni sustav“ koji utvrđuje uvjete gradnje javnih prometnih površina, a opisani su i u odgovarajućem poglavlju tekstualnog dijela koji obrađuje problematiku prometa.
- (2) Konačno rješenje pojedine prometnice definirat će se donošenjem prostornog plana užeg područja odnosno propisanim aktom o gradnji.“

**Članak 103.**

U članku 144. koji postaje članak 130. u stavku (2) tekst „lokacijskom dozvolom“ zamjenjuje se tekstem „propisanim aktom o gradnji“.

**Članak 104.**

U članku 145. koji postaje članak 131. tekst „lokacijske dozvole“ zamjenjuje se tekstem „akti o gradnji“.

**Članak 105.**

Ispred naslova „Prometni sustav“ dodaje se brojčana oznaka „5.1.“.

**Članak 106.**

U članku 147. koji postaje članak 133. u stavku (2) dodaje se četvrta alineja koja glasi: „- zračnog“. Četvrta alineja postaje peta.

**Članak 107.**

Ispred naslova „Cestovni promet“ dodaje se brojčana oznaka „5.1.1.“.

**Članak 108.**

U članku 148. koji postaje članak 134. dodaje se stavak (2) koja glasi:

„(2) Državne ceste na području Općine Kršan su:

- D64 - Pazin (D48) – Podpićan – Vozilići (D66)
- D66 - Pula (D400) – Labin – Opatija – Matulji (D8)
- D500 - Čvor Vranja (A8) – Šušnjevec – Kršan (D64)

Županijske ceste na području Općine Kršan su:

- Ž5081 - Kršan (D64) – Nedešćina – Labin – Crni – Ravni

- Ž5172 - Vozilići (D66) – Plomin Luka

Lokalne ceste na području Općine Kršan su:

- L50180 - D500 – Šušnjevec – Nova Vas – Kožljak – Vozilići (D66)
- L50122 - D64 – Lazarići – Boljevići – Ž5081
- L50120 - Oršanići (L50086) – Tupljak – Potpićan (D64)“

Stavak (2) postaje stavak (3).

**Članak 109.**

- (1) U članku 149. koji postaje članak 135. u stavku (1) briše se broj tablice „5.“, dok se u samoj tablici pod rednim brojem 3. briše tekst „i ostale ceste“.
- (2) U članku 149. koji postaje članak 135. u stavku (2) tekst „lokacijskom dozvolom“ zamjenjuje se tekstem „aktom o gradnji“.

- (3) U članku 149. koji postaje članak 135. stavak (3) mijenja se i glasi: „Kartografski prikaz trasa osnovne prometne mreže načelan je, a prave trase prometnica odrediti će se planovima užih područja i projektnim rješenjima prilagođenih terenskim mogućnostima.“

**Članak 110.**

Članak 150. koji postaje 136. mijenja se i glasi:

- (1) „Udaljenost građevine od regulacijskog pravca državnih, županijskih i lokalnih cesta ne može biti manja od 6m, osim ako to nije određeno posebnim uvjetima nadležnih pravnih osoba za upravljanje lokalnim, županijskim, odnosno državnim cestama.
- (2) Udaljenost građevine od regulacijskog pravca ostalih cesta, ne može biti manja od 5m.
- (3) Iznimno od prethodnog stavka, kod interpolacija novih građevina ili rekonstrukcije postojećih građevina u izgrađenom dijelu naselja, udaljenost može biti i manja, ali u skladu sa već formiranom regulacijom postojeće izgradnje.
- (4) Način i uvjeti uređivanja ostalih cesta određuje se temeljem posebnog općinskog propisa o cestama koje su u nadležnosti Općine Kršan.“

**Članak 111.**

Članak 151. koji postaje 137. mijenja se i glasi:

- (1) „Kod izgradnje novih ostalih cesta planira se dvosmjerni ili jednosmjerni prometni tok (automobilski i pješački). Jednosmjerni tok moguće je organizirati u postojećim ulicama koje posjeduju uske profile.
- (2) Širina kolnika za dvosmjerni promet mora iznositi minimalno 2 x 2,75m (preporuka 2 x 3,0m), a za jednosmjerni promet 3,5m (preporuka 4,0m). Širina pješačkih staza mora iznositi minimalno 0,75m za jednosmjerni pješački tok, odnosno 1,5m za dvosmjerni pješački tok. Širina planiranih pješačkih prolaza i javnih stubišta mora iznositi minimalno 2,7m, a iznimno na kraćim potezima može iznositi 1,6m.
- (3) U tradicionalnom dijelovima naselja širina kolnika može iznositi i manje od 3,5m ako položaj već postojećih građevina onemogućava obavezne širine propisane stavkom (2) ovog članka.
- (4) Ako je postojeća ostala cesta širine kolnika manje od 3,5m za jednosmjerni, odnosno 5,5m za dvosmjerni promet, udaljenost regulacijskog pravca od osi ostale ceste treba biti takva da osigura prostor za širenje ceste na 3,5m odnosno na 5,5m, te ako lokalni uvjeti to dozvoljavaju minimalno mogućnost izgradnje pješačke staze.“

**Članak 112.**

Članak 152. koji postaje 138. mijenja se i glasi:

- (1) „Ukoliko je to moguće, na postojećim prometnicama u već izgrađenoj strukturi naselja mora se osigurati razdvajanje pješaka od prometa vozila gradnjom nogostupa ili trajnim oznakama i zaštitnim ogradama na kolovozu.
- (2) Najmanja širina nogostupa, kada je obostrano uz prometnicu, je 1,0m, a za jednostrani nogostup 1,5m. Kod pješačkih prijelaza obavezna je izvedba rampe za invalidska ili dječja kolica
- (3) Uz prometnice mogu se graditi biciklističke staze prema lokalnim prilikama i potrebama.
- (4) Ako se uz prometnicu formira zeleni pojas najmanja širina zelenog pojasa za nisko zelenilo iznosi 2,0 m, a za visoko zelenilo 3,0 m. Drvoredi ili pojedinačna stabla sade se na udaljenosti većoj od 1,5 m od ruba kolnika,
- (5) Širina planiranih pješačkih prolaza i javnih stubišta mora iznositi minimalno 2,7m, a iznimno na kraćim potezima (do 300m) može iznositi 1,6m.”

**Članak 113.**

Članak 153. briše se.

**Članak 114.**

Članci od 154. i 157. postaju članci 139. do 142..

**Članak 115.**

Članak 154. koji postaje 139. mijenja se i glasi:

- (1) „Građevna čestica javnih cesta i ostalih cesta koje nisu javne van građevinskog područja definira se propisanim aktom o gradnji-u skladu sa odredbama ovog Plana, posebnim propisom o prometnicama Općine Kršan i ostalom zakonskom regulativom.
- (2) Građevna čestica javnih cesta i ostalih cesta koje nisu javne u građevinskom području, definira se prostornim planom užeg područja odnosno propisanim aktom o gradnji za područja za koja se ne donosi plan užeg područja, a u skladu sa odredbama ovog Plana, posebnim propisom o prometnicama Općine Kršan i ostalom zakonskom regulativom.
- (3) Građevnu česticu navedenih prometnica čine i prateće građevine vezane za javne ceste (benzinske crpke s pratećim servisom i druge građevine vezane za pružanje usluga putnicima i vozilima). Izgradnja benzinskih crpki, autoservisa i sl. sadržaja moguća je unutar građevinskih područja naselja, te građevinskih područja poslovne i infrastrukturne namjene.“

**Članak 116.**

U članku 155. koji postaje članak 140. u stavaku

- (2) briše se riječ „estetski“.

**Članak 117.**

U članku 156. koji postaje članak 141. u tabelarnom prikazu u prvom redu mijenja se broj parking mjesta i glasi: „1 stan“.

U članku 156. koji postaje članak 141. u tabelarnom prikazu u devetom redu mijenja se broj „8-12“ u broj „40“.

**Članak 118.**

Ispred naslova „Željeznički promet“ dodaje se brojčana oznaka „5.1.2.“.

**Članak 119.**

Ispred naslova „Pomorski promet“ dodaje se brojčana oznaka „5.1.3.“.

**Članak 120.**

Iza naslova „5.1.3. Pomorski promet“ dodaje se novi članak 143. koji glasi:

„Na području Općine Kršan određene su sljedeće luke otvorene za javni promet županijskog značaja:

- luka Brestova
- luka Plomin

U sklopu luke Brestova dopušteno je obavljanje sljedećih djelatnosti:

- ukrcaj i iskrcaj putnika i vozila;
- privez i odvez trajekata izvan funkcije prijevoza;
- formiranje priveza za potrebe lokalnog stanovništva.

U sklopu luke Plomin dopušteno je obavljanje sljedećih djelatnosti:

- ukrcaj i iskrcaj putnika i vozila;
- privez i odvez trajekata izvan funkcije prijevoza;
- formiranje ribarske luke
- formiranje priveza za potrebe lokalnog stanovništva i sportske luke.“

**Članak 121.**

Članak 158. koji postaje članak 144. mijenja se i glasi:

„Na području Općine Kršan određene su sljedeće luke posebne namjene državnog značaja:

- suha marina Plomin;
- terminal za potrebe TE Plomin.“

**Članak 122.**

Iza novog članka 144. dodaju se novi članci od 145. – 149. koji glase:

**„Članak 145.**

- (1) U lučkom bazenu Plomin mogu se graditi potrebne građevine niskogradnje (obalni zidovi, obale, molovi, lukobrani i slični građevni elementi), postavljati naprave i uređaji za privez plovila i signalizaciju, te obavljati i drugi slični radovi potrebni za nesmetano funkcioniranje luke, prema posebnim propisima i standardima za tu vrstu građevina.
- (2) U njemu se može organizirati pomorski granični prijelaz sa svim potrebnim građevinama i opremom, u skladu s posebnim propisima koji reguliraju tu problematiku.
- (3) Ova morska zona namijenjena je i prometu plovila prema posebnim važećim propisima koji reguliraju problematiku pomorskog prometa.
- (4) U akvatoriju lučkog bazena Plomin mora se omogućiti promet trajekata, a na pripadajućem kopnenom dijelu osigurati zemljište za izgradnju trajektnog veza za prihvat trajekata.

**Članak 146.**

U akvatoriju luke Brestova, koji zauzima čitavu uvalu Brestova (njenu sjevernu i južnu obalu), mogu se graditi potporni i obalni zidovi, obale, molovi i lukobrani, postavljati naprave i uređaji za privez plovila i signalizaciju, te obavljati i drugi slični radovi.

**Članak 147.**

Za potrebe ugostiteljsko-turističke namjene formirani su vezovi uz turistička naselja i to:

- na području Brestova, uz luku otvorenu za javni promet – trajektnu luku Brestova;
- na području Fratrije.

**Članak 148.**

Planom se propisuju najveći dozvoljeni kapaciteti morske luke posebne namjene i vezova turističkih naselja na području Općine Kršan:

	Broj vezova u moru	Broj vezova na kopnu
Suha marina Plomin	100	500 - 800
tur. vez Brestova	196	
tur. vez Fratrija	200	
Ukupno	496	500 - 800

**Članak 149.**

Za potrebe nesmetanog protoka pomorskog prometa osiguravaju se plovni putevi. Plovni putovi su međunarodni i unutarnji, a definirani su koridorima u skladu s važećim propisima o sigurnosti pomorskog prometa. Plovni putovi su u grafičkom dijelu Plana prikazani shematski.“

**Članak 123.**

Iza novog članka 148. dodaju se novi novi naslov koji glase: „5.1.4. Zračni promet“.

**Članak 124.**

U članku 159. koji postaje 150. tekst „kao zahvata sportskog a ne prometnog karaktera“ zamjenjuje se tekstem „županijskog značaja“.

**Članak 125.**

Iza novog članka 150. dodaje se novi članak 151. koji glase:  
“Heliodrom je moguće uspostaviti na bilo kojoj lokaciji, ukoliko te lokacije udovoljavaju tehničkim i sigurnosnim uvjetima sukladno zakonskoj regulativi. U interventnim slučajevima privremeno se mogu koristiti nogometna i druga otvorena igrališta.“

**Članak 126.**

Ispred naslova „Telekomunikacijski promet“ dodaje se brojeva oznaka „5.1.5.“.

**Članak 127.**

Članci 160. i 161. postaju članci 152. i 153..

**Članak 128.**

Članak 160. koji postaje članak 152. mijenja se i glasi:

- (1) „Vodovi i građevine telekomunikacijskog i poštanskog sustava grafički su prikazani na kartografskom prikazu 1C „Korištenje i namjena površina – Telekomunikacijski sustav“.
- (2) Sve komutacije kao i sustavi prijenosa moraju biti digitalni.
- (3) Telekomunikacijska mreža mora omogućavati lako uvođenje novih usluga.“

**Članak 129.**

U članak 161. koji postaje članak 153. u drugom tekstu riječ „planirana“ zamjenjuje se riječju „postojeća“.

**Članak 130.**

Iza novog članka 153. dodaju se novi članci od 154. do 157. koji glase:

**“Članak 154.**

- (1) Zgrade za smještaj telefonskih centrala i drugih telekomunikacijskih uređaja mogu se rješavati kao samostalne građevine na vlastitim građevinskim česticama ili unutar drugih građevina kao samostalne funkcionalne cjeline.
- (2) Uvjeti za izgradnju telefonskih central definirani su **člankom 161.** stavak četvrti.
- (3) Osnovne postaje pokretnih komunikacija u pravilu se izvode smještanjem antena na antenske stupove i na krovne prihvate na postojećim građevinama.
- (4) Zgrade za smještaj RR uređaja, odnosno RR postaje, kao i objekti osnovnih postaja pokretnih komunikacija, mogu se graditi i izvan građevinskih područja naselja.

**Članak 155.**

- (1) Svaka postojeća i novoplanirana građevina treba imati osiguran priključak na telefonsku mrežu. TK mreža se u pravilu izvodi podzemno.
- (2) Ako se projektira i izvodi izvan prometnica, treba se provoditi na način da ne onemogućava gradnju na građevinskim parcelama, odnosno izvođenje drugih instalacija.
- (3) Projektiranje i izvođenje TK mreže rješava se sukladno posebnim propisima, a prema rješenjima ovog Plana.

**Članak 156.**

- (1) Sustav pokretnih komunikacija razvija se postavljanjem antenskih prihvata i antenskih stupova.
- (2) Ishođenje dozvola za građenje građevina elektroničke pokretne komunikacije vrši se sukladno uvjetima određenim ovim Planom, te posebnim uvjetima pravnih subjekata u čijem je vlasništvu ili koje upravljaju područjem na kojem se planira gradnja.
- (3) Za područje Općine Kršan antenski prihvat postavlja se na slijedeći način:
  - unutar građevinskih područja definiranih unutar zaštitnog obalnog područja (ZOP) moguće je smjestiti fasadni antenski prihvat (tip A) koji ne prelazi visinu građevine;
  - unutar ostalih građevinskih područja moguće je smjestiti fasadni antenski prihvat (tip A) koji ne prelazi visinu građevine, te krovni antenski prihvat (tip B) visine od 2 do 5m od najviše točke građevine.

**Uvjeti smještaja samostojećih antenskih stupova**

**Članak 157.**

- (1) Građenje samostojećih antenskih stupova nije dozvoljeno:
  - na arheološkim područjima i lokalitetima te povijesnim graditeljskim cjelinama;
  - u građevinskim područjima;
  - u zaštićenom krajobraznom području definiranog **člankom 185.**
- (2) Iznimno, ukoliko je zbog postizanja osnovne pokrivenosti nemoguće izbjeći planiranje i izgradnju samostojećih antenskih stupova na zaštićenom području, planirati minimalni broj stupova koji osiguravaju zadovoljavajuću pokrivenosti i to rubno, odnosno na način da se izbjegnu istaknute i krajobrazno vrijedne lokacije i vrhovi uzvisina.
- (3) Odabir lokacije za smještaj samostojećeg antenskog stupa izvršiti na način da se ne naruši izgled krajobraza koristeći prostorne pogodnosti. Osobito je potrebno očuvati panoramski vrijedne prostore.
- (4) Samostojeći antenski stup mora biti takvih karakteristika da omogućava smještaj više operatera, interventnih službi kao i ostalih zainteresiranih korisnika.
- (5) Za pristupni put samostojećem antenskom stupu koristiti postojeće puteve, šumske puteve, šumske prosjeke, staze i sl., odnosno ostale prometne površine koje se kao takve u naravi koriste. U zaštićenim površinama formiranje pristupnog puta moguće je uz suglasnost nadležne ustanove.
- (6) Uz projektno rješenje zahvata u prostoru potrebno je izvršiti analizu šireg krajobraza kojom se vrši optimalni odabir lokacije.“

**Članak 131.**

Tekst naslova „Drugi infrastrukturni“ mijenja se u „5.2. Komunalni“.

**Članak 132.**

Ispred naslova „Energetski sustavi“ dodaje se brojčana oznaka „5.2.1.“.

**Članak 133.**

Ispred naslova „Elektroenergetika“ dodaje se brojčana oznaka „5.2.1.1.“.

**Članak 134.**

Iza naslova „5.2.1.1. Elektroenergetika“ dodaju se novi članci od 158. do 161. koji glase:

**„Članak 158.**

Područjem Općine Kršan prelaze slijedeći prijenosni sustavi:

- DV 2x220kV PLOMIN - MELINA i PLOMIN – PEHLIN;
- DV 2x220 (110) kV PLOMIN – Tspoj (Vincent + Šijana) i PLOMIN - ŠIJANA;
- DV 110 kV PLOMIN – LOVRAN,
- DV 110 kV PLOMIN - PAZIN,
- DV 110 kV PLOMIN – TUPLJAK – PAZIN,
- DV 110 kV PLOMIN – DUBROVA - RAŠA1,
- DV 110 kV PLOMIN – RAŠA2.

Unutar planskog obuhvata planira se izgradnja slijedećih prijenosnih sustava:

- DV 2x400kV PLOMIN – ISTRA (KLANA);
- kabelski vod DV 110kV PLOMIN – CRES.

**Članak 159.**

Utvrđuju se slijedeći zaštitni koridora za već izgrađene vodove i planirani koridori za daljnju izgradnju unutar kojih se smještaju novoplanirani vodovi:

nadzemni dalekovod	postojeći	planirani
DV 2x400 kV	-	80m
DV 2x220 kV	50m	-
DV 110kV	40m	50m

**Članak 160.**

- (1) Korištenje i uređenje prostora unutar zaštitnih koridora postojećih transformatorskih stanica, dalekovoda treba biti u skladu s posebnim propisima i uvjetima nadležnih tijela i pravnih osoba s javnim ovlastima. U koridoru ispod samih vodiča nadzemnog voda nije dozvoljena izgradnja stambenih, poslovnih i industrijskih objekata. Taj prostor se može koristiti primarno za vođenje prometne i ostale infrastrukture i u druge svrhe u skladu s pozitivnim zakonskim propisima i standardima.
- (2) U zaštitnom koridoru dalekovoda kod približavanja drugih objekata dalekovodu ili pri izgradnji prometnica obavezno je pridržavati se odredaba zakonske regulative iz predmetne oblasti te oblasti građevinarstva, zaštite na radu i dr. Za građevine koje se planiraju graditi u zaštitnom koridoru potrebno je ishoditi uvjete, mišljenja ili suglasnost od nadležne ustanove ili pravne osobe s javnim ovlastima

- (3) Pristup trasi dalekovoda mora biti nesmetan tijekom održavanja i hitnih intervencija.
- (4) Prilikom izvođenja radova u blizini dalekovoda, potrebno je poduzeti sve mjere radi pogonske sigurnosti dalekovoda i objekata u njegovoj blizini, sukladno uvjetima nadležne ustanove ili pravne osobe s javnim ovlastima.
- (5) Zbog sigurnosti pogona nadzemnih vodova nije dopušteno zasaditi raslinje i drveće, a raspored javnih rasvjetnih stupova ispod nadzemnih mora biti sukladan zakonskoj regulativi i uvjetima nadležnog tijela ili pravne osobe s javnim ovlastima.
- (6) Moguća su odstupanja u pogledu rješenja trasa elektroenergetskih vodova i lokacije elektroenergetskih građevina utvrđeni ovim Planom, radi usklađenja s planovima i preciznijim geodetskim izmjerama, tehnološkim inovacijama i dostignućima.

**Članak 161.**

- (1) Niskonaponska mreža će se, razvijati kao podzemna.
- (2) Javna rasvjeta će se dograđivati u sklopu postojeće i buduće niskonaponske mreže ili kao samostalna izvedena na zasebnim stupovima.
- (3) Lokacije budućih trafostanica 20/0.4kV i trasa 20kV vodova odrediti će se prema razvojnim planovima nadležnih ustanova.
- (4) Uvjet za izgradnju trafostanica:
  - građevina mora imati direktan pristup na neku od javnih kolnih prometnica;
  - udaljenost građevine od granice kolne prometnice iznosi najmanje 5m u neizgrađenim dijelovima građevinskih područja, dok se u izgrađenim dijelovima građevinskih područja dozvoljava i manja udaljenost uz suglasnost nadležnih ustanova u ovisnosti o kategoriji prometnice;
  - udaljenost građevine od granice susjednih čestica iznosi najmanje 3m, odnosno 1m ako građevina nema otvora;
  - trafostanica se može smjestiti i unutar gabarita građevina gospodarske namjene ili iznimno građevina višestambene namjene ako drugačije nije moguće smjestiti sadržaj.”

**Članak 135.**

Ispred članka 163. dodaje se novi naslov, a članak 163. mijenja se i glasi.

**„5.2.1.2. Obnovljivi izvori energije**

**Članak 163.**

- (1) Planom se predviđa racionalno korištenje energije korištenjem dopunskih izvora ovisno o energetske i gospodarskim potencijalima prostora Općine Kršan.
- (2) Dopunski izvori energije su prirodno obnovljivi izvori energije sukladno lokalnim prilikama – bio mase, sunce, vode i more.
- (3) U razvitku korištenja energije treba težiti instaliranju samostojnih elektrana koje koriste energiju dopunskih izvora energije.
- (4) U području vodotoka Boljunčica formirano je područje hidrocentrale, a grafički je prikazana na **kartografskim prikazima 1., 2. i 4.**, a označena oznakom E2.
- (5) Potencijalna lokacija za izgradnju solarnih elektrana definirana je na **kartografskim prikazima 1., 2. i 4.** označene oznakom E1. Minimalna površina građevinske čestice za izgradnju solarne elektrane iznosi 5000m<sup>2</sup>.
- (6) Dozvoljava se izgradnja fotonaponskih elektrana male i srednje snage (od 1 kW do 500 kW) u okviru građevinskih područja stambene, gospodarske i industrijske namjene, izgrađene isključivo na krovnim površinama građevina.
- (7) Dozvoljava se izgradnja sunčevih kolektora u okviru građevinske čestice na krovnim površinama građevina za individualno energetske rješenje.
- (8) Elementi koji se koriste u proizvodnji energije moraju biti ekološki prihvatljivi.
- (9) Dozvoljava se proizvodnja i korištenje bio-goriva kao ekološki prihvatljivog izvora energije.“

**Članak 136.**

Ispred naslova „Plinoopskrba“ dodaje se brojčana oznaka „5.2.1.3.“.

**Članak 137.**

U članku 165. briše se stavci (1) i (2). Stavak (3) postaje stavak (1).

**Članak 138.**

Članak 166. briše se

**Članak 139.**

Članci od 167. do 169. postaju članci 166. do 168.

**Članak 140.**

Ispred naslova „Vodnogospodarski sustav“ dodaje se brojčana oznaka „5.2.2.“.

**Članak 141.**

Ispred naslova „Vodoopskrba“ dodaje se brojčana oznaka „5.2.2.1.“.

**Članak 142.**

U članak 168. koji postaje članak 167. u drugom navodu riječ „planirana“ zamjenjuje se riječju „postojeća“.

**Članak 143.**

Članak 169. koji postaje članak 168. mijenja se i glasi:

„Za potrebe navodnjavanja planiranog golf igrališta, predviđa se korištenje vode iz same retencije Čepić ili crpljenje vode iz potopljenog rudnika u Podpićnu, te tlačenje potrebne količine vode zasebnim cjevovodom do planirane lokacije golf terena.“

**Članak 144.**

Članak 170. briše se.

**Članak 145.**

Članci od 171. do 164. postaju članci 169. do 172.

**Članak 146.**

Ispred naslova „Odvodnja otpadnih voda“ dodaje se brojčana oznaka „5.2.2.2.“.

**Članak 147.**

Članak 171. koji postaje članak 169. mijenja se i glasi:

„Ovim se Planom određuju sljedeći infrastrukturni koridori kanalizacije:

- Planirana (neizgrađena) mreža - koridori rezervacije prostora - ukupno 100m,
- Postojeća (izgrađena) mreža - zaštitni koridori - ne utvrđuje se koridor.“

**Članak 148.**

- (1) U članak 173. koji postaje članak 171. u stavku (2) briše se tekst „niti kao fazno rješenje“.
- (2) U članku 173. koji postaje članak 171. u stavku (3) riječ „septičkim“ zamjenjuje se riječju „sabirnim“.

**Članak 149.**

Članak 174. koji postaje članak 172. mijenja se i glasi:

- (1) „Odvodnja oborinskih voda sa krovnih površina rješava se u sklopu pojedine građevinske čestice i upušta u javni sustav odvodnje, a do izgradnje



javnog sustava raspršuje se na okolni teren građevinske čestice.

- (2) Oborinske otpadne vode s cesta, većih parkirnih, radnih i manipulativnih površina zagađenih naftnim derivatima upuštaju se u javni sustav odvodnje nakon pročišćavanja na taložniku - separatoru. Za parkirne površine do deset parking mjesta dozvoljava se odvođenje oborinskih voda direktno na okolni teren raspršenim sustavom odvodnje, a za površine veće od deset parkirnih mjesta, do izgradnje javnog sustava, upuštaju se u podzemlje preko upojnog bunara nakon odgovarajućeg pročišćavanja.”

#### **Članak 150.**

Iza novog članka 172. dodaje se novi naslov i novi članak 173. koji glasi:

#### **“5.2.3. Uređenje vodotoka i voda**

#### **Članak 173.**

- (1) Sustav uređenja vodotoka i zaštite od štetnog djelovanja voda dio je cjelovitog sustava uređenja vodotoka i obrane od poplava na vodama područja malog sliva ”Raša - Boljunčica“.
- (2) Radi preciznijeg utvrđivanja koridora sustava uređenja vodotoka i zaštite od bujičnih voda, planira se za sve vodotoke utvrditi inundacijsko područje, te javno vodno dobro i vodno dobro.
- (3) Do utvrđivanja inundacijskog područja (javnog vodnog dobra i vodnog dobra), širina koridora vodotoka obuhvaća prirodno ili uređeno korito vodotoka, s obostranim pojasom širine 10m, mjereno od gornjeg ruba korita, vanjske nožice nasipa ili vanjskog ruba građevine uređenja toka.
- (4) Unutar navedenog koridora planira se dogradnja sustava uređenja vodotoka i zaštite od poplava, njegova mjestimična rekonstrukcija, sanacija i redovno održavanje korita i vodnih građevina.
- (5) Na zemljištu iznad natkrivenih vodotoka nije dozvoljena gradnja, osim gradnje javnih površina: prometnica, parkova i trgova.
- (6) Uređenje vodotoka provodi se na temelju planova Hrvatskih voda, usklađenim sa Strategijom upravljanja vodama. Ovaj Plan izrađen je sukladno Planu tekstnjavanja Istarske županije (Sl. novine Istarske županije 1/2008).
- (7) Korištenje koridora i svi zahvati kojima nije svrha osiguranje protočnosti mogu se vršiti samo sukladno Zakonu o vodama.
- (8) Do utvrđivanja vodnog dobra i javnog vodnog dobra, kao mjerodavni kartografski podaci uzimaju se oni iz karata ovog Plana.
- (9) Obrana od poplava za Boljunčicu, akumulaciju Boljunčica, Tunel Čepić, retenciju Čepić, rijeku Raša te Obodni kanali (Obuhvatni kanali 2 i 3)

Čepić polja provodi se temeljem ”Operativnog plana obrane od poplava na vodama I reda – Sektor ”E“ – 22. Područje malih slivova “Mirna - Dragonja” i ”Raša - Boljunčica“.

- (10) Obrana od poplava na vodama II. reda provodi se temeljem “operativnog plana obrane od poplava na vodama II. reda - Sektor ”E“ – 22. Područje malih slivova “Mirna - Dragonja” i ”Raša - Boljunčica“.

#### **Članak 151.**

Iza novog članka 173. dodaje se novo poglavlje i novi članak 174. koji glase:

#### **„5.2.4. Navodnjavanje**

#### **Članak 174.**

Ovaj Plan se provodi sukladno Planu navodnjavanja Istarske županije (Sl. novine Istarske županije 1/2008).“

#### **Članak 152.**

U članku 176.. dodaje se stavak (2) koji glasi:  
„(2) Krajobrazne, prirodne i kulturno-povijesne cjeline i građevine grafički su prikazane na kartografskom prikazu br. 3a Uvjeti korištenja i zaštite prostora.“

#### **Članak 153.**

Ispred naslova „Kulturna dobra“ dodaje se brojana oznaka „6.1.“.

#### **Članak 154.**

Članak 177. mijenja se i glasi:  
„Planom su obuhvaćena nepokretna kulturna dobra registrirana u smislu važećih propisa i to:

- **Urbanistička cjelina Plomin**, zaštićena kao kulturno dobro rješenjem Konzervatorskog zavoda Rijeka br. 175/1-1962 od 15. listopada 1962., i upisana u Registar kulturnih dobara RH pod br. 39
- **Plomin – crkva Sv. Jurja Starog**, zaštićena kao kulturno dobro rješenjem Ministarstva kulture RH, Uprave za zaštitu kulturne baštine od 04. srpnja 2002. (KLASA: UP I 612-08/02-01/223; URBROJ: 532-10-1/8(JB)-02-2) i upisana u Registar kulturnih dobara RH pod br. Z-360.
- **Hidroarheološka zona od rta Prklo kod Rabca do luke Rijeka**, zaštićena kao kulturno dobro rješenjem Konzervatorskog zavoda Rijeka i upisana u Registar kulturnih dobara RH pod br. 112
- **Ostaci potonulog ratnog broda TA-36 (Stella Polare)**, oko 800 m južno od Brestove, zaštićen kao kulturno dobro rješenjem Ministarstva kulture RH od 04. srpnja 2002. (KLASA: UP I 612-08/02-01/185; URBROJ: 532-10-1/8(JB)-02-2) i upisan u Registar kulturnih dobara RH pod br. Z-244

- **Kršan - Kaštel**, zaštićen kao kulturno dobro Rješenjem Ministarstva kulture RH, Uprave za zaštitu kulturne baštine od 04. srpnja 2002. (KLASA: UP I 612-08/02-01/230; URBROJ: 532-10-1/8(JB)-02-2) i upisan u Registar kulturnih dobara pod br. Z-351
- **Kloštar (Ćepić Polje)** – zgrada bivšeg pavlinskog samostana Sv. Marije, zaštićena kao kulturno dobro rješenjem Ministarstva kulture RH, Uprave za zaštitu kulturne baštine od 22. prosinca 2008. (KLASA: UP I 612-08/08-06/0559; URBROJ: 532-04-01-01/4-08-2) i upisan u Registar kulturnih dobara RH pod br. Z-4015
- **Jesenovik – crkva Sv. Kvirina**, zaštićena kao kulturno dobro rješenjem Ministarstva kulture RH, Uprave za zaštitu kulturne baštine od 23. rujna 2003. (KLASA: UP-I°-612-08/03-01/432; UR.BROJ: 532-10-1/8(JB)-03-2) i upisana u Registar kulturnih dobara RH pod br. Z-1380.
- **Nova vas – kapela Sv. Duha**, zaštićena kao kulturno dobro rješenjem Ministarstva kulture RH, Uprave za zaštitu kulturne baštine od 31. siječnja 2003. (KLASA: UP-I°-612-08/02-01/1337; UR.BROJ: 532-10-1/8(JB)-03-2) i upisana u Registar kulturnih dobara RH pod br. Z-580
- **Brankovići - stambeno-gospodarski objekt ruralne arhitekture**, zaštićen kao kulturno dobro rješenjem Ministarstva kulture RH, Uprava za zaštitu kulturne baštine od 20. prosinca 2005. (KLASA: UP-I°-612-08/05-06/1329; UR.BROJ: 532-04-01-1/4-05-2) i upisan u Registar kulturnih dobara RH pod br. Z-2480.
- **Katun – ruralna cjelina**, zaštićena kao kulturno dobro rješenjem Regionalnog zavoda za zaštitu spomenika kulture Rijeka br. 07-164/3-70 od 11. kolovoza 1970. i upisana u Registar kulturnih dobara RH pod br. RRI – 245
- **Katun (Kožljak) – zgrada kazališne družine “Otokar Keršovani”**, zaštićena kao kulturno dobro rješenjem Regionalnog zavoda za zaštitu spomenika kulture Rijeka br. 164/5-70 od 17. prosinca 1971. i upisana u Registar kulturnih dobara RH pod br. RRI – 264
- **Nova Vas – stambena kuća br 29.** vl. Franko Jurman, zaštićena kao kulturno dobro rješenjem Regionalnog zavoda za zaštitu spomenika kulture Rijeka br. 30/3-1968 od 05. rujna 1968. i upisana u Registar kulturnih dobara pod br. RRI – 191
- **Nova vas – ruralna cjelina**, zaštićena kao kulturno dobro rješenjem Regionalnog zavoda za zaštitu spomenika kulture br. 07-99/1-1972. od 04. veljače 1972. i upisana u Registar kulturnih dobara RH pod br. RRI – 291
- **Šušnjeвица- ruralna cjelina**, zaštićena kao kulturno dobro rješenjem Regionalnog zavoda za zaštitu spomenika kulture Rijeka br. 07-98/1-1972 od 04. veljače 1972. i upisana u Registar kulturnih dobara RH pod br. RRI – 292

- **Trdoslavići – ruralna cjelina**, zaštićena kao kulturno dobro rješenjem Regionalnog zavoda za zaštitu spomenika kulture Rijeka br. 07-97/1-1972 od 04. veljače 1972. i upisana u Registar kulturnih dobara RH pod br. RRI – 293”

**Članak 155.**

U članak 178. briše se tekst „, na osnovi prikupljenih podataka, dodatno“ mijenja se i glasi:

**Članak 156.**

Članak 180. mijenja se i glasi:  
„Mjere zaštite nepokretnih kulturnih dobara propisane u Zakonom o zaštiti i očuvanju kulturnih dobara, drugim propisima i ovim Odredbama za provođenje i planovima nižeg reda. Pri bilo kakvim intervencijama na kulturnim dobrima, nalazištima ili zonama potrebno je ishođenje posebnih uvjeta i prethodnog odobrenja od nadležnog konzervatorskog odjela.“

**Članak 157.**

Članci 181. i 182. brišu se.

**Članak 158.**

Članci od 183. do 185. postaju članci 181. do 183..

**Članak 159.**

U članku 183. koji postaje članak 181. tekst „lokacijskom (građevnom) dozvolom“ zamjenjuje se tekстом „propisanim aktima o gradnji“.

**Članak 160.**

U članku 184. koji postaje članak 182. u stavku (1) alineji prvoj broj članka „185“ zamjenjuje se brojem „177“.

U novom članku 182. u stavku (1) alineji prvoj briše se rečenica: „Za ova područja ovim se Planom utvrđuje obaveza izrade prostornog plana užeg područja u obuhvatu šire zone zaštite kulturnog dobra.“

U novom članku 182. u stavku (1) alineji drugoj broj „179“ briše se.

U novom članku 182. u stavku (2) broj članka „184“ zamjenjuje se brojevima „177. i 178.“.

**Članak 161.**

Članak 185. koji postaje članak 183. mijenja se i glasi:

- (1) “Na područjima zaštićenih kulturnih dobara i evidentiranih arheoloških lokaliteta, potrebno je osigurati arheološki nadzor nad svim zemljanim radovima tijekom gradnje, uključujući i radove izgradnje i uređenja komunalne infrastrukture.

- (2) Ukoliko se pri izvođenju građevinskih zahvata (uključujući i radove izgradnje i uređenja komunalne infrastrukture) nađe na arheološke nalaze, izvođač radova i investitor dužni su postupiti sukladno čl. 45. Zakona o zaštiti i očuvanju kulturnih obara (NN 69/99, 151/3, 157/03, 87/09, 88/10, 61/11 i 25/12)."

#### **Članak 162.**

Iza novog članka 183. dodaje se novi članak 184. koji glasi:

- (1) „Na cjelokupnom području obuhvata Plana utvrđuju se uvjeti oblikovanja građevina kao mjera zaštite ambijentalne vrijednosti.
- (2) Kod oblikovanja građevina moraju se uvažavati karakteristike kvalitete i tradicije gradnje na obuhvaćenom i na širem području, te upotrebljavati kvalitetni detalji, proporcije i materijali karakteristični za ovdašnju klimu i tradiciju. Horizontalni i vertikalni gabariti građevina, oblikovanje pročelja i krovista, te upotrebljeni materijali moraju biti usklađeni s okolnim građevinama i krajolikom. U starim dijelovima naselja s ruralnom arhitekturom obavezno je korištenje građevinskih elemenata karakterističnih za tu arhitekturu.“

#### **Članak 163.**

Iza novog članka 184. mijenja se naslov poglavlja i glasi: „6.2. Mjere zaštite prirodnih vrijednosti“, a iza promjenjenog naslova dodaje se naslov potpoglavlja koji glasi: „Zaštićeni dijelovi prirode“

#### **Članak 164.**

Članci od 186. do 188. postaju članci 185. do 187..

#### **Članak 165.**

- (1) U članku 186. koji postaje članak 185. brišu se svi navodi u zagradama.
- (2) U novom članku 185. u alineji drugoj tekst „zaštićeni krajolik“ zamjenjuje se tekстом „značajni krajobraz“

#### **Članak 166.**

Članak 187. koji postaje članak 186. mijenja se i glasi:  
“Unutar obuhvata Parka prirode Učka primjenjuje se prostorno planska dokumentacija za područja posebnih obilježja i plan upravljanja istog.”

#### **Članak 167.**

- (1) U članku 188. koji postaje članak 187. u stavku (1) tekst "kako zaštićeni tako i evidentirani" zamjenjuje

se tekstem „iz članka 185.“, te se brišu navodi u zagradama.

- (2) U novom članku 187. stavak (3) mijenja se i glasi:  
„U postupku izdavanja propisanih akata o gradnji za zahvate u prostoru u dijelovima prirode obuhvaćenim Planom, ishodit će se posebni uvjeti građenja od nadležnog tijela državne uprave. Ne može se izdati bilo kakav akt o gradnji bez prethodno pribavljene suglasnosti nadležnog tijela državne uprave.“

#### **Članak 168.**

Iza novog članka 187. dodaje se novi naslov poglavlja i novi članak 188. koji glasi:

#### **„Nacionalna ekološka mreža**

#### **Članak 188.**

- (1) Sukladno Uredbi o proglašenju ekološke mreže unutar predmetnog obuhvata nalaze se slijedeći lokaliteti:
- točkasti lokaliteti NEM-a:
    - HR2000327 Petrčeva jama (6000 podzemlje (137-143))
    - HR2000723 Brseč – Plomin (26, 30, 115-117)
    - HR2000234 Špilja Sv. Katarine (11, ostalo)
  - morska područja NEM-a:
    - HR3000002 Plomin – Mošćenička draga (23, 130-133)
  - kopnena područja NEM-a:
    - HR2000601 Park prirode Učka (11, 20, 30, 115-117, 121, 126-128, ostalo: park prirode)
  - koridori:
    - HR2001136 koridor za morske kornjače
  - međunarodno važna područja za ptice:
    - HR1000018 Učka i Čićarija (7, 9, 11, 27, 4000 šume (121-129))
- (2) Za planirani zahvat u području ekološke mreže koji sam ili sa drugim zahvatima može imati značajan utjecaj na ciljeve očuvanja i cjelovitosti područja ekološke mreže treba ocijeniti prihvatljivost zahvata za ekološku mrežu. Od zahvata koji mogu imati negativan utjecaj na područja ekološke mreže posebice treba izdvojiti planirane termoelektrane, solarne elektrane, radove regulacije vodotoka, prometne koridore i razvoj turističkih zona.
- (3) Mjere zaštite na lokalitetima ekološke mreže:
- (7) regulirati lov i spriječiti krivolov,
  - (9) osigurati poticaje za tradicionalno poljodjelstvo i stočarstvo,
  - (11) pažljivo provoditi turističko rekreativne aktivnosti,

- (20) zabrana penjanja na liticama na kojima se gnijezde značajne vrste,
- (23) sprečavati betonizaciju i nasipavanje obale,
- (26) svrsishodna i opravdana prenamjena zemljišta,
- (27) pažljivo planirati izgradnju visokih građevina (osobito dalekovoda i vjetroelektrana),
- (30) osigurati poticaje za očuvanje biološke raznolikosti (POP),
- (115) gospodariti travnjacima putem ispaše i režimom košnje, prilagođenim stanišnom tipu, uz prihvatljivo korištenje sredstava za zaštitu bilja i mineralnih gnojiva,
- (116) očuvati biološke vrste značajne za stanišni tip, ne unositi strane (alohtone) vrste i genetski modificirane organizme,
- (117) očuvati povoljne omjere između travnjaka i šikare, uključujući i sprječavanje procesa sukcesije (sprječavanje zaraštavanja travnjaka i cretova i dr.)
  
- (121) gospodarenje šumama provoditi sukladno načelima certifikacije šuma,
- (122) prilikom dovršnoga sijeka većih šumskih površina, gdje god je to moguće i prikladno, ostavljati manje neposječene površine,
- (123) u gospodarenju šumama očuvati u najvećoj mjeri šumske čistine (livade, pašnjaci i dr.) i šumske rubove,
- (124) u gospodarenju šumama osigurati produljenje sječive zrelosti zavičajnih drveća s obzirom na fiziološke uvjete pojedine vrste i zdravstveno stanje šumske zajednice,
- (125) u gospodarenju šumama izbjegavati uporabu kemijskih sredstava za zaštitu bilja i bioloških kontroliranih sredstava („control agents“); ne koristiti genetski modificirane organizme,
- (126) očuvati biološke vrste značajne za stanišni tip, ne unositi strane (alohtone) vrste i genetski modificirane organizme,
- (127) u svim šumama osigurati stalan postotak zrelih, starih i suhih (stojećih i oborenih) stabala, osobito stabala sa dupljama,
- (128) u gospodarenju šumama osigurati prikladnu brigu za očuvanje ugroženih i rijetkih divljih svojti te sustavno praćenje njihovog stanja (monitoring),
- (129) pošumljavanje, gdje to dopuštaju uvjeti staništa, obavljati autohtonim

- vrstama drveća u sastavu koji održava prirodni sastav, koristeći prirodni bliske metode; pošumljavanje nešumskih površina obavljati samo gdje je opravdano uz uvjete da se ne ugrožavaju ugroženi i rijetki nešumski stanišni tipovi,
- (130) očuvati povoljna fizikalna svojstva morske vode ili ih poboljšati tamo gdje su pogoršana,
  - (131) osigurati najmanje sekundarno pročišćavanje radskih i industrijskih voda koje se ulijevaju u more,
  - (132) očuvati povoljnu građu i strukturu morskog dna, obale, priobalnih područja i riječnih ušća,
  - (133) očuvati biološke vrste značajne za stanišni tip, ne unositi strane (alohtone) vrste i genetski modificirane organizme,
  - (137) očuvati biološke vrste značajne za stanišni tip, ne unositi strane (alohtone) vrste i genetski modificirane organizme,
  - ostalo: očuvati povoljne stanišne uvjete.“

#### **Članak 169.**

Brišu se odredbe od članka 189 do članka 195..

#### **Članak 170.**

Iza novog članka 188. dodaje se novi naslov poglavlja i novi članci od 189. i 190. koji glase:

### **“6.3. MJERE ZAŠTITE KRAJOBRAZNIH VRIJEDNOST**

#### **Članak 189.**

- (1) Područje prirodnog i kultiviranog krajobrazu predstavlja krajobraz Plominskog zaljeva
- (2) Područje iz stavka (1) ovog članka osobito je vrijedan prirodni krajobraz zbog svojih reljefnih i vegetacijskih karakteristika, a obuhvaća ga lijeva strana Plominskog zaljev izvan granica utvrđenih građevinskih područja i uređene plaže. Specifičnost prostora, u kultiviranom smislu, čini naselja Plomin obrubljeno poljoprivrednim površinama, a smješteno na vrhu padine.
- (3) Posebnu prirodnu krajobraznu cjelinu predstavlja područje hridinastih i sipinastih strmih obala između Rapca i Brestove.

#### **Članak 190.**

Prirodni i kultivirani krajobraz iz prethodnog članka štiti će se i unaprijediti tako da se:

- sačuvaju različitosti prostornih odlika te karakteristična slika prostora uvjetovana prirodnim i stvorenim obilježjima;
- očuvaju i obnove estetske vrijednosti krajobraza (maslinici, gromače, pašnjačke površine), prilagođavajući poljoprivrednu proizvodnju biološkim ciklusima,
- pri izradi prostornih planova užeg područja i stručnih podloga za izdavanje akata o gradnji izvrši analiza krajobraza, sa posebnim naglaskom na posebnosti pojedinih dijelova krajobraza,
- gradnja u ZOP-u, utvrđena ovim Planom, omogućiti uz sljedeće uvjete:
  - na zemljištima čiji je prosječni pad terena prema obali ispod 5 stupnjeva (ravni i pretežito ravni tereni), visina pročelja zgrada eksponiranih vizuri s mora ne bi smjela prelaziti 12,0m u izgrađenim ambijentima u kojima već postoje građevine sličnih gabarita (urbane aglomeracije, naselja gradskih osobina, područja hotelske izgradnje), odnosno 10,0m u ostalim izgrađenim ambijentima i neizgrađenim građevinskim područjima
  - na zemljištima čiji je prosječni pad terena prema morskoj obali između 5 i 15 stupnjeva (blago i srednje položeni tereni), visina pročelja zgrada eksponiranih vizuri s mora ne bi smjela prelaziti 10,0m u izgrađenim ambijentima u kojima već postoje građevine sličnih gabarita, odnosno 8,0m u ostalim izgrađenim ambijentima i neizgrađenim građevinskim područjima
  - na zemljištima čiji je prosječni pad terena prema morskoj obali iznad 15 stupnjeva (strmi tereni), visina pročelja zgrada eksponiranih vizuri s mora uopće ne bi smjela prelaziti 8,0m
  - zemljišta čiji je prosječni pad terena prema morskoj obali iznad 30 stupnjeva (vrlo strmi tereni) trebala bi se u potpunosti izuzeti od mogućnosti građenja svih vrsta zgrada;
  - na zemljištima koja se nalaze na vizualno istaknutim lokacijama u užem obalnom području (vrhovi humaka i brežuljaka), visina pročelja zgrada ne bi smjela prelaziti 10,0m u situacijama kada je okolni ambijent pokriven sraslim sklopom šumske vegetacije, odnosno 8,0m u situacijama kada je okolni ambijent u naravi obradivo poljoprivredno zemljište, travnjak odnosno pašnjak, niski sklop makije, garig ili kamenjar;

- izgradnja linearnih sustava (prometnica i infrastrukture) u užem obalnom području mora se maksimalno prilagoditi morfologiji terena, načelno prateći slojnice terena, a izgradnja potpornih zidova na rubu neplodnog tla uz morsk obalu ("maritimo") prihvatljiva je samo iz razloga daljnjeg sprječavanja erozije poljoprivrednog i šumskog tla uz morsk obalu;
- pri oblikovanju građevina (posebice onih koji se mogu graditi izvan naselja) treba koristiti materijale i boje prilagođene prirodnim obilježjima okolnog prostora i tradicionalnoj arhitekturi.

**Članak 171.**

Briše se članak 196..

**Članak 172.**

Članci od 197. do 200. postaju članci 191. do 194..

**Članak 173.**

- (1) U članku 197. koji postaje članak 191. u stavku (1) tekst „na području bivše općine Labin odnosno“ zamjenjuje se tekstem „zbrinjavanja otpada“.
- (2) U novom članku 191. stavak (2) se briše.

**Članak 174.**

Članak 198. koji postaje članak 192. mijenja se i glasi:

„Na području Općine Kršan potrebno je evidentirati najveće proizvođače sljedećih vrsta otpada: neopasnog i opasnog proizvodnog otpada, medicinskog otpada, otpadnih ulja i drugih zauljenih otpada, otpadnih baterija i akumulatora, otpada koji sadrži PCB, nusproizvodi životinjskog podrijetla, ambalaže i ambalažni otpad, otpadne gume, otpadana vozila, električki i elektronički otpad i dr. sukladno odredbama Zakona o otpadu i podzakonskim aktima,“

**Članak 175.**

U članku 199. koji postaje članak 193. briše se riječ „menagmentom“, a riječ „Hrvatska elektroprivreda“ stavlja se u adekvatan padež.

**Članak 176.**

Članak 200. koji postaje članak 194. mijenja se i glasi:

- (1) „U svrhu razvoja jedinstvenog sustava sakupljanja komunalnog otpada na području Općine Kršan, ali i Grada Labina i Općina Pićan, Sveta Nedelja i Raša, sukladno prostorno-planskoj dokumentaciji šireg područja i Planom gospodarenja otpadom Istarske županije skupljanje otpada vrši se na postojećem odlagalištu Cere (Općina Sveta Nedelja) – transfer stanica do odvoženja istog do županijskog centra za zbrinjavanje otpada.
- (2) Prema planu gospodarenja otpadom, za potrebe adekvatnog zbrinjavanja otpada, potrebno je izgraditi slijedeće građevine za odvojeno sakupljanje i oporabu/obradu otpada:
  - deponij građevnog materijala za područje Općina Kršan i Pićan,
  - sabirno mjesto za opasni otpad iz komunalnog otpada (na području odlagališta Cere u Općini Sveta Nedelja),
  - kompostana (na području odlagališta Cere u Općini Sveta Nedelja).

**Članak 177.**

Iza novog članka 194. dodaju se novi članci 195. i 196. koji glase:

**„Članak 195.**

- (1) Za potrebe zbrinjavanja otpada na mjestu nastanka do odvoženja na službeno odlagalište za Općinu Kršan određuju se slijedeći zeleni otoci:
  - Potpićan: 1 zeleni otok s 3 kontejnera od 1.100 litara (papir, plastika i staklo),
  - Vozilići: 1 zeleni otok s 3 kontejnera od 1.100 litara (papir, plastika i staklo),
  - Purgarija Čepić: 1 zeleni otok s 3 kontejnera od 1.100 litara (papir, plastika i staklo),
  - Kršan: 1 zeleni otok s 3 kontejnera od 1.100 litara (papir, plastika i staklo),
  - Plomin Luka: 1 zeleni otok s 3 kontejnera od 1.100 litara (papir, plastika i staklo),
  - Kožljak: 1 zeleni otok s 3 kontejnera od 1.100 litara (papir, plastika i staklo),
  - Blaškovići: 1 zeleni otok s 3 kontejnera od 1.100 litara (papir, plastika i staklo).
- (2) Ukoliko postoji potreba da se zeleni otoci postave i na drugim mjestima (npr. blizina trgovine, javne ustanove i sl.) potrebno je isto usuglasiti s nadležnim komunalnim poduzećem.
- (3) Točnu mikrolokaciju zelenih otoka odrediti će nadležno komunalno poduzeće, koje se bavi sakupljanjem otpad.
- (4) Zeleni otoci postavljaju se na način da ne ometaju sigurno odvijanje bilo koje vrste prometa te da je osigurano njihovo nesmetano punjenje i pražnjenje.

**Članak 196.**

- (1) Za potrebe zbrinjavanja građevnog otpada sa područja Općine Kršan definiran je deponij građevnog materijala namijenjen za razvrstavanje, mehaničku obradu i privremeno skladištenje građevnog otpada unutar građevinskog područja proizvodno pretežno zanatske namjene Kršan (I2).
- (2) Lokacija deponije građevnog materijala za građevni otpad grafički je prikazana na kartografskom prikazu 2b.“

**Članak 178.**

U članku 201. koji postaje članak 197. dodaje se stavak (2) koji glasi:

„Potreba izrade studije procjene utjecaja na okoliš ili ocjene o potrebi izrade procjene utjecaja na okoliš provodi se sukladno zakonskoj regulativi. dio zahvata u prostoru za koje je potrebna izrada studije procjene utjecaja na okoliš ili ocjene o potrebi izrade procjene utjecaja na okoliš prikazan je na kartografskom prikazu 3C.“

**Članak 179.**

Iza novog članka 197. dodaju se novi naslov poglavlja i novi članci 198. i 199. koji glase:

**“8.1. ZAŠTITA TLA**

**Članak 198.**

- (1) Zaštita šuma i šumskog zemljišta provodit će se u skladu sa Zakonom o šumama i ostalim odgovarajućim propisima. Istovjetne mjere zaštite primjenjivat će se na planirana područja šuma gospodarske namjene i zaštitnih šuma, te na katastarske čestice sa šumom kao katastarskom kulturom u okviru planiranih područja ostalih poljoprivrednih tala, šuma i šumskog zemljišta.
- (2) Pravne osobe koje gospodare šumama obavezne su donositi programe gospodarenja i upravljanja kojim će se: utvrditi površine i granice zaštićenih područja, odrediti njihov tretman, režim korištenja i stupanj zaštite, utvrditi površine i granice šuma kao posebno vrijednih područja, te odrediti mjere njihove zaštite, sanacije i unapređenja, predvidjeti nove lokacije šumskih površina kao tampon zone, zone odmora i rekreacije i parkova na području Općine Kršan.

**Članak 199.**

- (1) Zaštita poljoprivrednih površina provodit će se u skladu sa Zakonom o poljoprivrednom zemljištu i ostalim odgovarajućim propisima. Istovjetne mjere zaštite primjenjivat će se na planirana područja osobito vrijednih i vrijednih obradivih tala, te na

katastarske čestice čija katastarska kultura odgovara poljoprivrednom zemljištu u okviru planiranih područja ostalih poljoprivrednih tala, šuma i šumskog zemljišta.

- (2) Zaštita poljoprivrednih površina izloženih utjecaju eolske erozije provodit će se sadnjom odgovarajućih biljnih vrsta i primjenom odgovarajućih tehničkih rješenja, te kontinuiranim održavanjem sustava.“

**Članak 180.**

Ispred naslova „Zaštita zraka“ dodaje se brojčana oznaka „8.2.“.

**Članak 181.**

Članci 202. i 203. postaju članci 200. i 201..

**Članak 182.**

Članak 202. koji postaje članak 200. mijenja se i glasi:

- (1) „Područje Općine Kršan smatra se područje prve kategorije kvalitete zraka - čist ili neznatno onečišćen zrak: nisu prekoračene granične vrijednosti (GV), ciljne vrijednosti i dugoročni ciljevi za prizemni ozon.
- (2) Onečišćenja mogu biti iz nepokretnih emisijskih izvora - postrojenja, tehnološki procesi, industrijski pogoni, uređaji, građevine, određene aktivnosti i sl. i iz pokretnih emisijskih izvora - prijevozna sredstva koja ispuštaju onečišćujuće tvari u zrak: motorna vozila, šumski i poljoprivredni strojevi, necestovni pokretni strojevi (kompresori, buldožeri, gusjeničari, hidraulični rovokopači, cestovni valjci, pokretne dizalice, oprema za održavanje putova i drugo), lokomotive, plovni objekti, zrakoplovi.
- (3) Posebna kontrola i stalni monitoring potrebno je vršiti na širem području oko TE Plomin.“

**Članak 183.**

Članak 203. koji postaje članak 201. mijenja se i glasi:

- (1) U cilju poboljšanje kakvoće zraka potrebno je provoditi zakonsku regulative iz oblasti zaštite zraka,
- (2) U području prve kategorije kvalitete zraka novi zahvat u okoliš ili rekonstrukcija postojećeg izvora onečišćivanja zraka ne smije ugroziti postojeću kategoriju kvalitete zraka.
- (3) Na područjima za koje je se utvrdi da su razine pojedinih onečišćujućih tvari iznad propisanih GV, ciljnih vrijednosti i dugoročnih ciljeva za prizemni ozon ili da su razine sumporovog dioksida i dušikovog dioksida iznad propisanih pragova upozorenja te pragova upozorenja za prizemni ozon provode se mjere smanjivanja onečišćenosti zraka

kako bi se postigle granične vrijednosti (GV), ciljne vrijednosti i dugoročni ciljevi za prizemni ozon. Mjere moraju biti usklađene s akcijskim planovima ili kratkoročnim akcijskim planovima za poboljšanje kvalitete zraka.

- (4) U zaštićenim područjima (Park prirode Učka i značajni krajobraz) te rekreacijskim područjima (obalno područje od Plominskog zaljeva do granice s Primorsko - Goranskom županijom i područje golfa i planiranog letjelišta) granične vrijednosti GV ne smiju biti dostignute.

**Članak 184.**

Ispred naslova „Zaštita voda“ dodaje se brojčana oznaka „8.3.“, a iza navedenog naslova dodaje se naslov potpoglavlja koji glasi: „8.3.1. Zaštita podzemnih voda“.

**Članak 185.**

Članak 204. briše se.

**Članak 186.**

Članak 205. koji postaje članak 202. mijenja se i glasi:

- (1) „Svi zahvati u prostoru izvode se sukladno Odluci o zonama sanitarne zaštite izvorišta za piće Istarske županije. Prema Odluci o zonama sanitarne zaštite izvorišta vode za piće u Istarskoj županiji dio Općine kršan nalazi se izvan zona sanitarne zaštite, a dio u zonama sanitarne zaštite (I, II, III, IV). grafički prikazane na kartografskom prikazu 3b.
- (2) Mjere zaštite voda koje se moraju primjeniti na području Općine Kršan:
  - kakvoću svih površinskih vodotoka dovesti na kategoriju ili vrstu planiranu ovim Planom,
  - na temelju karte ugroženosti izvorišta pristupiti izradi sanacijskih programa za sve subjekte u II. vodozaštitnoj zoni. Za ocjenu ugroženosti analizirati će se: vodopropusnost osnovne stijene, debljina površinskog pokrivača, urbanizacija prostora i poljoprivredna djelatnost,
  - na području treće i četvrte zaštitne zone jame i špilje, obzirom na mogućnosti onečišćenjanja podzemne vode, potrebno je ograditi. Ograđivanje provesti u krugu 5m od otvora jame i špilje, uz zasađivanje gustog drveća u neposrednoj okolini.
  - prilikom uključivanja u sustav vodoopskrbe potencijalnih izvora Rupa i Beka, kao i drugih, danas neistraženih izvora, a na temelju važeće odluke o vodozaštitnim zonama i ostalih propisa, te u skladu s uvjetima Hrvatskih voda i nadležnih tijela, odredit će se zone vodozaštite za te izvore. U I. fazi, odnosno što prije, izvori se moraju ograditi radi sigurnosti i smanjenja mogućnosti eventualnog zagađenja.

#### U SFERI KOMUNALNE DJELATNOSTI

- programirati razvitak sustava javne odvodnje na način da se sve otpadne vode tehnoloških pogona, naselja, turističkih i poljodjelskih djelatnosti na području vodozaštitnih zona, odnosno u II. zoni sanitarne zaštite izvorišta pitke vode, privedu pročišćavanju koji podrazumijeva III. stupanj pročišćavanja,
- u području III. zone, potrebno je da se sustavi javne odvodnje privedu drugom stupnju pročišćavanja,
- u II zaštitnoj zoni obustaviti daljnju izgradnju, te propisati mjere poljodjelske djelatnosti koje se zasnivaju na organskoj agrikulturi,
- daljnje proširenje vodoopskrbe javnim vodovodima za sva naselja, koja to do danas nisu ostvarila, bezuvjetno spriječiti ukoliko izvedbeni projekat vodoopskrbe ne sadrži i cjelovitu prostorno-plansku dokumentaciju za istovremeno zbrinjavanje vode koja se vodoopskrbnim sustavom planira dopremiti ovim naseljima,
- u područjima II. i III. zone zaštite izvršiti rekonstrukciju postojećih objekata i to u dijelu kojim se rješava pitanje zbrinjavanja otpadnih voda, što podrazumijeva priključenje na sustav javne odvodnje ukoliko je to moguće, a u slučajevima gdje to nije moguće izgraditi ili rekonstruirati sabirne jame kao dislociran sustav javne odvodnje. To znači da o njima vodi računa ovlaštena tvrtka,
- paralelno s izgradnjom sustava za pročišćavanje otpadnih voda utvrditi mogućnost primjene obnovljivih voda (pročišćenih urbanih i/ili industrijskih efluenata) kao dodatnog izvorišta niže razine kakvoće u poljoprivredi, šumarstvu, uključivo i za protupožarne rezerve, u industriji i za komunalne potrebe,
- za sve novogradnje stimulirati, sukladno propisima, izgradnju spremnika (cisterni) za sakupljanje oborinskih voda, koje bi se zatim posebnim cjevovodom koristile za sanitarne, tehnološke i ine potrebe,
- U II. i III. vodozaštitnim zonama sva divlja odlagališta, pogotovo odlagališta opasnog otpada moraju biti uklonjena,
- zbrinjavanje i evakuaciju sanitarno-fekalnih voda obavljati na način da se otpadne vode iz zgrada, tehnologija i sl. prije ispuštanja u sustav kanalizacije pročiste do stupnja da se zadovolje kriteriji za pojedina zagađivala prema općem važećem standardu (u fekalnu kanalizaciju dozvoljeno je upuštati samo otpadne vode koje su na nivou kućnih otpadnih voda). Sustav mreže fekalne kanalizacije mora biti zaseban. Kod kuhinja s pranjem posuđa, raznih kotlovnica, mehaničarskih radionica i sl., kao i na otvorenim ili slično uređenim površinama gdje su mogući izljevi masti, ulja, benzina i drugih zagađivača u otvorenim skladištima, potrebno je izgraditi mastolove (separatori masti) i pjeskolove u

sklopu svake građevine prije priključenja na fekalnu kanalizaciju.

#### U SFERI GOSPODARSTVA

##### Industrija

- postojeći tehnološki objekti moraju bezuvjetno ishodovati vodopravnu suglasnost, dozvolu i dozvolbeni nalog sukladno Zakonu o vodama kojim se propisuje količina i kakvoća otpadnih voda koje pravna ili fizička osoba može ispuštati u javni sustav odvodnje, vodonosnike ili tlo,
- korisnici vodnih resursa obvezni su primijeniti odgovarajući tretman otpadnih voda s ciljem dovođenja njihovih fizičko-kemijskih karakteristika u vrijednosti koje su podnošljive za okoliš,
- količine masti, maziva, mineralnih ulja, PAH-ova, PCB-a koji se koriste u tehnološkim procesima moraju se strogo evidentirati te voditi očevidnik njihovog zbrinjavanja na način kako je to propisano Uredbom o uvjetima za postupanje s opasnim otpadom.

##### Energetika

- u slučaju termoeenergetskog kompleksa Plomin I, treba insistirati na sprovođenju svih mjera zaštite okoliša, sukladno zakonskoj regulativi,
- postepeno i planski izvršiti rekonstrukciju svih energetskih sustava, tj. kotlovnica, rezervoara energenata te cjevovoda na način da mogu koristiti zemni plin u trenutku plinifikacije Županije. Poreznom i drugim stimulativnim mjerama poticati proces plinifikacije,
- do konačnog prijelaza na upotrebu zemnog plina svi energetski sustavi koji koriste tekuće lake, srednje i teške derivate nafte, kako u proizvodnim djelatnostima, tako i u domaćinstvima, moraju ishodovati certifikat o tehničkoj ispravnosti takvih sustava,
- sustavi za opskrbu naftnim derivatima, tj. crpne postaje, moraju ishodovati vodopravnu dozvolu i dozvolbeni nalog sukladno Zakonu o vodama;
- odgovarajućom poreznom politikom i drugim stimulativnim mjerama poticati i podupirati fizičke i pravne osobe za investicijske zahvate koji se temelje na alternativnim izvorima energije (sunce, vjetar – izvan ZOP-a, geotermalne vode, more, bio-gorivo).

##### Poljodjelstvo, stočarstvo i peradarstvo

- putem propisa u nadležnosti županijskih tijela i općina (pravilnici, prostorni planovi i sl.) spriječiti nastajanje šteta od zagađenja okoliša od poljoprivredno-prehrambene djelatnosti. U tom smislu treba odrediti gornje granice veličine objekata, veličinu populacije stoke i način njezina držanja, sukladno propisanoj kategoriji zaštite.
- racionalna upotreba mineralnih i organskih gnojiva te zaštitnih sredstava, a limitirana u posebno



zaštićenim područjima i potpomognuta stimulativnim mjerama.

- zabranjuje se korištenje površinskih i podzemnih voda u poljodjelske svrhe bez prethodno ishodovane vodopravne dozvole i koncesije sukladno Zakonu o vodama, kojom će se točno i nedvosmisleno definirati način i količine korištenja istih,
- u području II. zone zaštite vodocrpilišta potrebno je bezuvjetno izvršiti preobrazbu postojećeg poljodjelstva u organsko poljodjelstvo, a postupno to provesti i u III. zoni zaštite.
- u slučajevima stočarskih i peradarskih gazdinstava ocjedne se vode, ili vode nakon ispiranja moraju sakupljati u nepropusnim sabirnim jamama, koje se zatim prazne i rasiplju po poljoprivrednim površinama kao tekuće gnojivo sukladno Pravilniku o zaštiti poljoprivrednog zemljišta od onečišćenja štetnim tvarima.

#### Akvakultura

- kod djelatnosti akvakulture treba procjenom utjecaja na okoliš definirati mogućnost zahvata i ukoliko je s ekološkog aspekta zahvat moguć tada propisati i stroge mjere zaštite

#### U SFERI PROMETA

- u zonama II. kategorije zaštite sustav za pročišćavanje oborinskih voda treba biti bezuvjetno trećeg stupnja,
  - poticati korištenje prijevoznih sredstava koja su glede sagorijevanja fosilnih energenata najštedljivija, te da ispušni plinovi sadrže što manje štetnih tvari po okoliš, tj. takva prijevozna sredstva koja su novijeg datuma i ona koja imaju ugrađen katalizator
- (3) Pri izdavanju propisanih akata za gradnju građevina i uređivanje zemljišta, te kod korištenja postojećih građevina i otvorenih površina treba se osiguravati propisana kvaliteta voda.
- (4) Ne može se izdati bilo kakav akt o gradnji koje bi u kopno, te more, vodne površine ili podzemni kanal Boljunčice posredno ili neposredno ispuštale nepročišćene otpadne ili tehnološke vode.“

#### **Članak 187.**

Brišu se članci 206., 207., 208., 209...

#### **Članak 188.**

Ispred naslova „Zaštita od štetnog djelovanja voda i erozije“ dodaje se brojčana oznaka „8.3.2.“.

#### **Članak 189.**

Iza naslova iz prethodnog članka dodaju se članci 203. i 204.koji glase:

#### **„Članak 203.**

- (1) Zaštita tla od erozije (štetnog djelovanja vjetra i vode na tlo) provodit će se putem detaljnijih istraživanja, izradom studija, programa i projekata za zahvate kojima bi se smanjio utjecaj erozivnih procesa u prostoru.
- (2) Na područjima utjecaja voda gradnja je moguća uz suglasnost nadležnih ustanova.

#### **Članak 204.**

Smanjenje utjecaja erozije u Planom određenim područjima pojačane erozije, ali i ostalim područjima izloženim eroziji, provodit će se realizacijom sljedećih građevnih i ostalih zahvata u prostoru:

- regulacijom vodenih tokova i bujica,
- zemljanim radovima uređivanja otvorenih prostora,
- sadnjom određenih biljnih vrsta radi konsolidacije zemljišta.“

#### **Članak 190.**

Članci od 210. do 216. postaju članci od 205. do 211..

#### **Članak 191.**

U članku 210. koji postaje članak 205. briše se tekst „za prihvat 1,8mil. m<sup>3</sup> vode“.

#### **Članak 192.**

Ispred naslova „Zaštita mora“ dodaje se brojčana oznaka „8.4.“.

#### **Članak 193.**

Članak 213. koji postaje članak 208. mijenja se i glasi:

- (1) Obalno more na području Općine Kršan je ovim planom kategorizirano u II. kategoriju.
- (2) Osnovna zaštita mora od onečišćenja s kopna provodi se izradom planova užih područja.
- (3) Dijelovi zatvorenog mora, kao što je to Plominski zaljev, sa slabom izmjenom vodene mase, predstavlja osjetljivo područje i za istu je potrebna sveobuhvatna studija koja mora definirati prihvatni kapacitet bez degradacije kakvoće mora propisane ovim Planom.

#### **Članak 194.**

U članku 214. koji postaje članak 209. alineja četvrta mijenja se i glasi:

„- opasni otpad zbrinjavati sukladno zakonskoj regulativi.

**Članak 195.**

U članku 215. koji postaje članak 210. u stavku (1) tekst u zagradama mijenja se u „(suha marina)“.

U novom članku 210. u stavku (1) alineji trećoj tekst „marinama i ostalim“ zamjenjuje se tekstem „lukama otvorenim za javni promet (privezi za potrebe lokalnog stanovništva)“.

**Članak 196.**

U članku 216. koji postaje članak 210. u stavku (1) briše se tekst u zagradama.

U članku 216. koji postaje članak 210. stavak (2) briše se.

**Članak 197.**

Brišu se članci 217., 218., 219..

**Članak 198.**

Članci 220. i 221. postaju članci 212. i 213..

**Članak 199.**

U članku 220. koji postaje članak 212. briše se posljednja rečenica stavka.

**Članak 200.**

Članci od 222. do 226. brišu se.

**Članak 201.**

Iza novog članka 213. dodaju se nova poglavlja i novi članci od 214. do 226. koji glase:

**“8.5. ZAŠTITA OD BUKE**

**Članak 214.**

- (1) Mjere zaštite od buke za građevinska područja naselja, površina izvan naselja za izdvojene namjene i za pojedinačne građevine treba provoditi u skladu s važećim zakonskom regulativom.
- (2) Na području Općine Kršan buku proizvode infrastrukturne djelatnosti (rad u luci otvorenoj za javni promet – trajektna luka, ribarski prihvat, rad u industrijskom privezu), kolni promet i djelatnost proizvodnih pogona postojećih i planiranih sadržaja (TE Plomin, proizvodne zone Kršan).
- (3) U slučaju povećanja buke potrebno je inicirati praćenje intenziteta buke.
- (4) Najjača razina buke mora zadovoljiti kriterije dozvoljenih razina, za određene subjekte koji je proizvode, utvrđenih zakonskom regulativom.

**8.6. MJERE ZA ZAŠTITU OD PRIRODNIH I DRUGIH NESREĆA**

**8.6.1. Zaštita i spašavanje od požara**

**Članak 215.**

- (1) Pri projektiranju građevina obvezno primjenjivati slijedeće:

- vatrogasne prilaze građevinama planirati u skladu sa propisima; vatrogasni kolni pristup potrebno je osigurati do svih stambenih i/ili smještajnih jedinica i to barem s jedne strane građevine;
- u svrhu sprječavanja širenja požara na susjedne građevine, građevina mora biti udaljena od susjednih građevina najmanje 4,0m, ili manje u izgrađenim dijelovima građevinskih područja naselja ako se dokaže, uzimajući u obzir požarno opterećenje, brzinu širenja požara, požarne karakteristike materijala građevine, veličinu otvora na vanjskim zidovima građevine i dr., da se požar neće prenijeti na susjedne građevine; ako se građevina izgrađuje kao prislonjena uz susjednu građevinu (na međi):
  - ili mora biti odvojena od susjedne građevine požarnim zidom vatrootpornosti najmanje 90 minuta, koji u slučaju da građevina ima krovnu konstrukciju (ne odnosi se na ravni krov) nadvisuje krov građevine najmanje 0,5m;
  - ili završava dvostranom konzolom iste vatrootpornosti dužine najmanje 1m ispod pokrova krovišta, koji mora biti od negorivog materijala najmanje na dužini konzole;
- skladišta, pretakališta i postrojenja za zapaljive tekućine i plinove, te skladišta eksploziva planirati na mjestima sukladnim pozitivnim zakonskim odredbama, pravilnicima i normama;
- prilikom gradnje, ili rekonstrukcije vodoopskrbne mreže, ukoliko ne postoje, predvidjeti vanjsku hidrantsku mrežu sukladno posebnom propisu;
- za građevine koje se planiraju uz posebne mjere zaštite od požara, uz obvezu ishođenja posebnih uvjeta, propisuje se i obvezno ishođenje suglasnosti od nadležne policijske uprave o pravilnom planiranju protupožarne zaštite; ako za građevinu nije potrebno izdati lokacijsku dozvolu, za glavni projekt potrebno je ishoditi suglasnost nadležne policijske uprave na mjere zaštite od požara;
- za građevine, za koje se ne zahtijevaju posebne mjere zaštite od požara i građevine iz Pravilnika o građevinama za koje nije

potrebno ishoditi posebne uvjete građenja glede zaštite od požara, nije potrebno ishoditi suglasnost od nadležne policijske uprave glede zaštite od požara;

- predvidjeti lokacije za izgradnju cisterni za akumulaciju vode.
- (2) Kod određivanja i proglašavanja zaštićenih dijelova prirode sukladno Zakonu, potrebno je izraditi procjene ugroženosti i planove zaštite od požara u skladu s posebnim propisima i na navedene planove zatražiti suglasnost nadležne policijske uprave ili Ministarstva unutarnjih poslova:
- na poljoprivrednim i šumskim zemljištima (privatnim i državnim), nalaže se obvezno provođenje svih mjera zaštite od požara, propisanim pozitivnim zakonskim odredbama, pravilnicima i planovima zaštite od požara na pojedinim područjima, uz uvažavanje specifičnosti otvorenih prostora županije, odnosno iskazivanjem pojačanih mjera zaštite od požara na ovim prostorima tijekom čitave godine, a osobito tijekom protupožarne sezone;
  - na šumskim i poljoprivrednim površinama, koje neposredno okružuju naselja, tijekom protupožarne sezone nalažu se pojačane mjere zaštite od požara;
  - za područja zaštićenih dijelova prirode, te šumska i poljoprivredna područja koja neposredno okružuju naselja, s ciljem da se tijekom požarne sezone onemogući njihovo zahvaćanje požarom, prilikom gradnje ili rekonstrukcije vodoopskrbnih mreža mora se, ukoliko ne postoji, predvidjeti vanjska hidrantska mreža.
- (3) Ako između dvije građevine prolazi ulica, njihova međusobna udaljenost mora iznositi najmanje:
- $$D_{min} = H1/2 + H2/2 + 5 \text{ metara}$$
- gdje je:  $D_{min}$  najmanja udaljenost građevina mjereno na mjestu njihove najmanje udaljenosti;  $H1$  visina prve građevine mjereno do vijenca, ako građevina nije okrenuta zabatom prema susjednoj;  $H2$  visina druge građevine mjereno do vijenca, ako građevina nije okrenuta zabatom prema susjednoj. Ako su građevine iz ovoga stavka, okrenute zabatima računaju se visine do krovnog sljemena.
- (4) Međusobni razmak objekata može biti i manji od navedenog u prethodnom stavku ovog članka pod uvjetom da je tehničkom dokumentacijom dokazano:
- da je konstrukcija objekta otporna na rušenje od elementarnih nepogoda,
  - da u slučaju ratnih razaranja rušenje objekta neće u većem opsegu ugroziti živote ljudi i izazvati oštećenja na drugim objektima.

#### 8.6.2. Zaštita i spašavanje od poplava

##### Članak 216.

- (1) Mjere zaštite i spašavanja od poplave moraju se provoditi sukladno „Zahtjevima zaštite i spašavanja u dokumentima prostornog uređenja Općine Kršan“ te poglavljima **5.2.3. Uređenje vodotoka i voda** i **8.3.2. Zaštita od štetnog djelovanja voda i erozije** ovih Odredbi.
- (2) Pri izradi projektne dokumentacije za rekonstrukciju i izgradnju prometnica te otvorenih javnih prostora potrebno je obraditi sustav odvodnje.

#### 8.6.3. Zaštita i spašavanje od potresa

##### Članak 217.

- (1) Budući da cjelokupno područje Općine pripada 7<sup>o</sup> po MCS skali, istu je potrebno uvažavati prilikom proračuna stabilnosti građevina. Projektnom dokumentacijom potrebno je osigurati propisani razmak između građevina kako ne bi došlo do međusobnog zarušavanja.
- (2) U postupku uređivanja prostora i građenja treba poštivati uvjete kojima se sprječava erozija tla, odnosno onemogućavaju zahvati u prostoru kojima se uzrokuje nestabilnost tla i stvaranje klizišta.
- (3) Obzirom na nužnost novog seizmotektonsko zoniranje cijelog područja Županije koje mora biti usklađeno sa seizmičkim zoniranjem Republike Hrvatske, do izrade nove seizmičke karte Županije i karata užih područja, protivpotresno projektiranje i građenje provodi se sukladno stavku 1 ovog članka.

#### 8.6.4. Zaštita i spašavanje od ostalih prirodnih uzroka

##### Članak 218.

##### Suša i toplinski val

- (1) Potrebno je zabraniti zatrpavanje izvorišta vode, bara i lokava, te zabraniti rušenje i devastaciju javnih cisterni za vodu i kaptažu.
- (2) Na sušom ugroženom području Općine potrebno je predvidjeti izgradnju pojilišta za divljač.

##### Članak 219.

##### Olujno ili orkansko nevrijeme i jaki vjetar

- (1) U zonama podložnim jačem udaru vjetra ne dozvoljava se izgradnja građevina lakih konstrukcija (plastenici, staklenici i sl.)
- (2) Izbor građevinskog materijala, a posebno za izgradnju krovništa i nadstrešnica treba prilagoditi jačini vjetra odnosno kod izrade projektne dokumentacije poštivati odredbe zakonske regulative.

**Članak 220.**

**Tuča, snježne oborine i poledice**

Kod gradnje otvorenih vanjskih objekata, te naročito šetnica, trgova i drugih javnih površina koristiti protuklizne materijale, a nagibe prometnica i prilaznih puteva poštivati sukladno zakonskoj regulativi.

**8.6.5. Zaštita i spašavanje od tehničko-tehnoloških katastrofa izazvanih nesrećama u gospodarskim (i drugim) građevinama**

**Članak 221.**

- (1) Zaštita i spašavanje od tehničko-tehnoloških katastrofa izazvanih nesrećama u gospodarskim (i drugim) građevinama provoditi će se sukladno mjerama iz "Zahtjeva zaštite i spašavanja u dokumentima prostornog uređenja Općine Kršan".
- (2) Potrebno je voditi računa o zabrani gradnja građevina sa opasnim tvarima u području zona sanitarne zaštite, a u svim ostalim područjima treba voditi računa da se načinom gradnje i izborom materijala, mogućnost nesreće sa opasnim tvarima i njihove posljedice svedu na najmanju moguću mjeru. Kod svih rezervoara ili mjesta za manipulaciju opasnim tvarima treba osigurati prihvatilište za slučaj ispuštanja (tankvane). Sve građevine moraju biti spojene na javni pročistač fekalne i oborinske kanalizacije, a kod buduće gradnje u poduzetničkim zonama treba planirati instalaciju sustava za javno uzbunjivanje.
- (3) Projektom dokumentacijom treba osigurati propisani razmak između građevina, te osigurati prohodnost svih žurnih službi.

**8.6.6. Uzbunjivanje i obavješćivanje stanovništva**

**Članak 222.**

**Javno uzbunjivanje i obavješćivanje stanovništva**

- (1) Pri izradi planova užih područja potrebno je odrediti lokaciju i potrebnu infrastrukturu za instaliranje sirene za javno uzbunjivanje i obavješćivanje građana.
- (2) Obaveza instaliranja sirene za javno uzbunjivanje i obavješćivanje građana već je utvrđena za slijedeću prostorno-plansku dokumentaciju:
  - UPU Blaškovići 2,
  - UPU Načinovići,
  - UPU Brestova gospodarska namjena – ugostiteljsko-turistička (T1 i T2) i luka otvorena za javni promet Brestova.
- (3) Za ostala područja Općine Kršan lokacije i potrebna infrastruktura za instaliranje sirene za javno uzbunjivanje i obavješćivanje građana utvrditi će se

pri izradi ostalih prostorno-planskih dokumenata užeg područja od nadležne službe za zaštitu i spašavanje.

**Članak 223.**

**Unutarnje uzbunjivanje i obavješćivanje stanovništva**

Vlasnici građevina u kojima se okupljaju veći broj ljudi (škole, prometni terminali, sportske dvorane i stadioni, proizvodna postrojenja, trgovački centri i sl.), u kojima se zbog buke ili akustične izolacije ne može osigurati dovoljna čujnost znakova javnog sustava za uzbunjivanje dužni su uspostaviti i održavati odgovarajući sustav uzbunjivanja i obavješćivanja njihovih korisnika i zaposlenika (razglas, display i sl.), te osigurati prijem nadležnog centra za zaštitu i spašavanje o vrsti opasnosti i mjerama koje je potrebno poduzeti.

**8.6.7. Evakuacija stanovništva**

**Članak 224.**

- (1) Ceste i ostale prometnice treba zaštititi posebnim mjerama od rušenja zgrada i ostalog zaprečavanja radi što brže i jednostavnije evakuacije ljudi i dobara.
- (2) Prometnice unutar novih dijelova naselja moraju se projektirati na taj način da razmak građevina od prometnice omogućuje da eventualne ruševine građevina ne zaprečavaju prometnicu radi omogućavanja evakuacije ljudi i pristupa interventnim vozilima.
- (3) Kod projektiranja većih raskršća i čvorišta s prometnicama projektiranim u dvije ili više razina, mora se osigurati cijeli lokalitet čvorišta na način da se isti režim prometa može, unaprijed projektiranim načinom, odvijati na jednoj (prizemnoj) razini.
- (4) Kod projektiranja građevina mora se koristiti tzv. projektna seizmičnost sukladno utvrđenom stupnju eventualnih potresa po MSC ljestvici iz članka 217. stavak 1.

**Članak 225.**

- (1) Osigurati bolju povezanost između naselja izgradnjom poprečnih puteva lokalne razine.
- (2) Postojeće puteve održavati te zadržati njihovu potrebnu širinu.

**8.6.8. Sklanjanje ljudi**

**Članak 226.**

- (1) Na području Općine Kršan nije utvrđena obvezna izgradnja skloništa osnovne zaštite, osim u sklopu

građevina od značaja za Republiku Hrvatsku za koje se lokacija i posebni uvjeti građenja utvrđuju na razini Republike Hrvatske prema posebnim planovima.

- (2) Sklanjanje ljudi se osigurava privremenim izmještanjem stanovništva, prilagođavanjem pogodnih prirodnih podrumskih i drugih pogodnih građevina za funkciju sklanjanja ljudi u određenim zonama, što se utvrđuje Planom zaštite i spašavanja Općine Kršan, odnosno posebnim planovima sklanjanja i privremenog izmještanja stanovništva, prilagođavanja i prenamjene pogodnih prostora koji se izrađuju u slučaju neposredne ratne opasnosti.
- (3) Skloništa osnovne i dopunske zaštite, u sklopu građevina od značaja za Republiku Hrvatsku, ukoliko se za njih utvrde posebni uvjeti građenja, projektiraju se sukladno zakonskoj regulativi.
- (4) Pri projektiranju podzemnih građevina (javnih, komunalnih i sl.) dio kapaciteta treba projektirati kao dvonamjenski prostor za potrebe sklanjanja ljudi, ako u krugu od 250m od takvih građevina sklanjanje ljudi nije osigurano na drugi način.“

#### **Članak 202.**

Članak 228. mijenja se i glasi:

- (1) „Plan će se provoditi putem donošenja prostornih planova užeg područja za područja posebno određena ovim Planom, te neposredno sukladno odredbama ovog Plana.
- (2) Na području Općine Kršan na snazi je sljedeći prostorni plan užeg područja koji će se primjenjivati nakon donošenja ovoga Plana:
  - Detaljni plan uređenja trajektnog pristaništa i Centra za akvakulturu u Plominskom zaljevu (SG Općine Kršan 2/00, 02/08)
  - Detaljni plan uređenja Stari grad Kršan (Službeno glasilo Općine Kršan br. 09/11.);
  - Detaljni plan uređenja Stare staze (Službeno glasilo Općine Kršan br.04/11.);
  - Detaljni plan uređenja Radne zone Kršan – Istok (Službeno glasilo Općine Kršan br. 06/11.).
- (3) Načelnik Općine Kršan donosi programe razvoja područja obuhvaćenih prostornim planovima užih područja.“

#### **Članak 203.**

Članak 229. mijenja se i glasi:

„Izgradnja novih građevina na područjima za koje je, prema odredbama ovog Plana, obavezno donošenje prostornog plana užeg područja, moguća je i prije donošenja Plana isključivo unutar izgrađenih dijelova građevinskih područja naselja i unutar neizgrađenih dijelova građevinskog područja naselja, pod uvjetom da je namjeravani zahvat u prostoru po svojim odlikama usklađen s već izgrađenim dijelom naselja, a samo područje je infrastrukturno opremljeno. Također do

donošenja prostornih planova užeg područja postoji mogućnost rekonstrukcije svih postojećih građevina,“

#### **Članak 204.**

U članku 230. tekst „Općinsko poglavarstvo“ zamjenjuje se riječju „Načelnik“.

#### **Članak 205.**

U članku 231. briše se tekst „odnosno odredbama posebnog propisa Općine Kršan“.

#### **Članak 206.**

U članku 233. tekst „lokacijskih dozvola“ zamjenjuje se tekстом „akta o gradnji“.

#### **Članak 207.**

Članak 234. mijenja se i glasi:

- (1) „Ovim Planom posebno se određuju područja za koja se propisuje obaveza izrade sljedećih prostornih planova užeg područja:

Prostorni plan posebnih obilježja

- područje zaštite Parka prirode “Učka”

Urbanistički plan uređenja

- građevinsko područje naselja Kršan,
  - Kršan
  - Stare staze
  - Pristav
  - Brankovići
  - Blaškovići 1
  - Blaškovići 2
  - Juršići
- građevinsko područje naselja Potpićan,
- građevinsko područje naselja Lazarići;
- stari grad Plomin,
- Plomin-Malini-Plomin Luka
- Plomin Luka
- Klavar Luka
- građevinsko područje naselja Juras,
- građevinsko područje naselja Ivančini,
- građevinsko područje naselja Donadići,
- građevinsko područje naselja Načinovići,
- građevinsko područje naselja Baći,
- građevinsko područje naselja Stipani,
- građevinsko područje naselja Fonovići,
- građevinsko područje gospodarske namjene – radna zona Zapad - Kršan,
- građevinsko područje gospodarske namjene – TE Plomin,
- građevinsko područje gospodarske namjene – poslovno uslužne – suha marina Plomin,

- građevinsko područje gospodarske namjene – ugostiteljsko turističke (turističko naselje Brestova – T2),
  - građevinsko područje gospodarske namjene – ugostiteljsko turističke (turističko naselje Fratrija – T2),
  - područje letjelišta Kostrčani,
  - golf igralište Kožljak,
  - područje Čepićkog jezera,
- (2) Sve aktivnosti vezane za pripremu, izradu i donošenje prostornih planova užih područja provodit će se sukladno Zakonu, propisima i odredbama ovog Plana.
- (3) Obuhvat obvezne izrade urbanističkih planova uređenja prikazan je na odgovarajućim kartografskim prikazima ovoga Plana, te se uz navedene u stavku 1. utvrđuje i obveza izrade urbanističkih planova uređenja i za sve neizgrađene dijelove građevinskih područja naselja većih od 5000m<sup>2</sup> i infrastrukturno neopremljenih.

**Članak 208.**

Članak 235. briše se.

**Članak 209.**

Članci od 236. do 240. postaju članci 235. do 239..

**Članak 210.**

U članku 236. koji postaje članak 235. alineja treća mijenja se i glasi:  
„-utvrđivanje lokacija od javnog interesa za formiranje javnih parkirališnih površina, trgova, parkova i dječjih igrališta.“

**Članak 211.**

Članak 237. koji postaje članak 236. mijenja se i glasi:

- (1) „Do donošenja prostornog plana užeg područja iz čl. 234. ovih odredbi u izgrađenim dijelovima tih građevinskih područja izdat će se propisani akt o gradnji neposredno temeljem odredbi ovog Plana,
- (2) Iznimno od odredbi stavka 2. ovog članka, do donošenja urbanističkog plana uređenja za građevinsko područje gospodarske namjene – termoelektranu izdat će se propisani akt o gradnji isključivo za zahvate u prostoru kojima se poboljšavaju uvjeti rada, proizvodnje i zaštite okoliša.“

**Članak 212.**

U članku 238. koji postaje članak 237. u alinejama prvoj i drugoj riječ „provesti“ zamjenjuje se riječju „provoditi“.

**Članak 213.**

U članku 240. koji postaje članak 239. tekst „Općinsko poglavarstvo“ zamjenjuje se riječju „Načelnik“.

**Članak 214.**

Članci 241. i 242. brišu se.

**Članak 215.**

Članak 243. postaje članak 240..

**Članak 216.**

Članci 244. i 245. brišu se.

**Članak 217.**

Članci od 246. do 248. postaju članci od 241. do 243..

**Članak 218.**

U članku 246. koji postaje članak 241. brišu se stavci (1) i (2), a stavci (3), (4) i (5) postaju stavci (1), (2) i (3)..

**Članak 219.**

U članku 247. koji postaje članak 242. briše se tekst „koje su određene sukladno odredbama Pravilnika o kriterijima za određivanje gradova i naseljenih mjesta u kojima se moraju graditi skloništa i drugi objekti za zaštitu (NN 2/91)“, a na kraju stavka dodaje se tekst „a sukladno zakonskoj regulativi“.

**Članak 220.**

Članak 248. koji postaje članak 243. mijenja se i glasi:

„U pojasu širine najmanje 100m od obalne crte ne postoji mogućnost gradnje građevina koje pružaju uslugu smještaja u turizmu, osim pratećih sadržaja ugostiteljsko turističke namjene (otvoreni sportski, rekreacijski, ugostiteljski, uslužni zabavni i sl) i građevina infrastrukture te građevina koje po svojoj prirodi zahtijevaju smještaj na obali.“

**Članak 221.**

Članci od 249. do 256. brišu se.

### III. ZAVRŠNE ODREDBE

#### Članak 222.

- (1) Plan je izrađen u šest izvornika, a ovjerava se potpisom predsjednika Općinskog vijeća Općine Kršan i pečatom Općinskog vijeća Općine Kršan.
- (2) Plan se pohranjuje se u arhivi Općinskog vijeća i u Jedinostvenom upravnom odjelu Općine Kršan.
- (3) Plan se dostavlja Ministarstvu graditeljstva i prostornog uređenja, Hrvatskom zavodu za prostorni razvoj, Zavodu za prostorno uređenje Istarske županije i Upravnom odjelu za prostorno uređenje i gradnju, Odsjek za prostorno uređenje i gradnju Labin.

#### Članak 223.

Ova Odluka stupa na snagu osmog dana od objave u Službenom glasilu Općine Kršan.

#### OPĆINSKO VIJEĆE OPĆINE KRŠAN

KLASA: 021-05/12-01/9  
URBROJ: 2144/04-05-12-3  
Kršan, 21. rujna 2012.

Predsjednik Vijeća

Zdravko Vidak, v.r.

#### 6a.

Na temelju članka 95. stavak 4., članka 93. stavak 3. i članka 86. Zakona o prostornom uređenju i gradnji ("Narodne Novine" br. 76/07., 39/09., 55/11., 90/11., 50/12. i 55/12.) i Zaključka Općinskog načelnika Općine Kršan KLASA: 022-04/12-01/9, URBROJ: 2144/04-01-12-33 od 25. rujna 2012. godine, nositelj izrade Općina Kršan, objavljuje

#### **PONOVNUNU JAVNU RASPRAVU** **o Prijedlogu Urbanističkog plana uređenja** **POTPICAN**

1. Objavljuje se ponovna Javna rasprava o PRIJEDLOGU URBANISTIČKOG PLANA UREĐENJA POTPIĆAN.

2. Prijedlog Urbanističkog plana uređenja POTPIĆAN, kojeg je izradila tvrtka MODUS d.o.o. Argonautska 3, Pula, utvrdio je Općinski načelnik Općine Kršan zaključkom dana 25. rujna 2012. godine.

3. Ponovna Javna rasprava održati će se u trajanju od 8 dana, u razdoblju od **09. listopada 2012. godine do 16. listopada 2012. godine.**

4. Za vrijeme trajanja ponovne Javne rasprave Prijedlog Urbanističkog plana uređenja POTPIĆAN biti će izložen na **javni uvid u prostorijama vijećnice Općine Kršan, Blaškovići 12, Kršan**, radnim danom od **10:00 do 14:00 sati**.

5. Prijedlog Urbanističkog plana uređenja Potpićan biti će objavljen i na web stranicama Općine Kršan, na adresi [www.krsan.hr](http://www.krsan.hr).

6. Javno izlaganje radi obrazloženja rješenja iz Prijedloga Urbanističkog plana uređenja Potpićan održati će se za sve zainteresirane **11. listopada 2012. godine (četvrtak)** s početkom u **16:00** sati u prostorijama **Mjesnog odbora u Potpićnu**.

7. Očitovanja, mišljenja, prijedlozi i primjedbe na Prijedlog Urbanističkog plana uređenja Potpićan mogu se davati cijelo vrijeme trajanja ponovne Javne rasprave do zaključno **16. listopada 2012. godine**.

8. Način sudjelovanja sudionika u ponovnoj Javnoj raspravi, u skladu sa člankom 90. Zakona o prostornom uređenju i gradnji, je slijedeći:

- Nadležna tijela i tijela jedinica lokalne i područne (regionalne) samouprave i osobe određene posebnim propisima, za izradu Plana iz područja svog djelokruga, dostavljaju svoja pisana očitovanja, primjedbe i prijedloge do roka iz točke 7. ove objave. U protivnom smatrat će se da nemaju primjedbi.
- Građani i udruge sudjeluju u ponovnoj Javnoj raspravi na način da:
  - imaju pravo pristupa na javni uvid u Prijedlog Plana,
  - postavljaju pitanja tijekom javnog izlaganja o predložanim rješenjima, usmeno ili u pisanom obliku sukladno zahtjevu sudionika ponovne Javne rasprave,
  - mogu upisati prijedloge i primjedbe u knjigu primjedbi koja se obvezno nalazi uz Prijedlog Plana o kojem se provodi ponovna Javna rasprava,
  - daju prijedloge i primjedbe u zapisnik za vrijeme javnog izlaganja,
  - upućuju nositelju izrade - pisane prijedloge i primjedbe - na adresu Općine Kršan, Blaškovići 12, Kršan, do **16. listopada 2012. godine**.

9. Pisana očitovanja, mišljenja, prijedlozi i primjedbe koji nisu dostavljeni u roku, nisu čitko napisani, bez imena i adrese podnositelja neće se uzeti u obzir u pripremi Izvješća o ponovnoj Javnoj raspravi.

OPĆINSKI NAČELNIK