

**S a d r Ź a j**

Stranica

**Akti Općinskog načelnika**

3. **Provedbeni plan** obvezatne deratizacije, dezinfekcije i dezinsekcije na području Općine Kršan za 2023. godinu ..... 1

**Akti Općinskog vijeća**

1. **Odluka** o donošenju Programa raspolaganja poljoprivrednim zemljištem u vlasništvu Republike Hrvatske na području Općine Kršan ..... 3

---

**OPĆINSKI NAČELNIK**

**3.**

Na temelju članaka 4. i 5. Zakona o zaštiti pučanstva od zaraznih bolesti (Narodne novine br. 79/07, 113/08, 43/09, 130/17, 114/18, 47/20, 134/20, 143/21), članka 2. Pravilnika o načinu obavljanja obvezatne dezinfekcije, dezinsekcije i deratizacije (Narodne novine br. 35/07, 76/12), čl. 4. Odluke o obvezatnoj deratizaciji, dezinfekciji i dezinsekciji na području Općine Kršan (Službeno glasilo Općine Kršan br. 3/08, 05/10) i zaključka općinskog načelnika Općine Kršan od 10. veljače 2023. godine, općinski načelnik Općine Kršan donosi

**PROVEDBENI PLAN  
obvezatne deratizacije, dezinfekcije i dezinsekcije  
na području Općine Kršan za 2023. godinu**

**Članak 1.**

Provedbenim planom obvezatne deratizacije, dezinsekcije i dezinfekcije na području Općine Kršan, u daljnjem tekstu (Provedbeni plan) utvrđuju se ovlašteni izvršioc i za provođenje obvezatnih mjera deratizacije, dezinsekcije i dezinfekcije (u daljnjem tekstu DDD mjere) na području Općine Kršan, vrijeme, mjesto, lokacije i način provođenja akcija DDD mjera tijekom 2023. godine.

**Članak 2.**

Obvezatne DDD mjere na području Općine Kršan u 2023. godini obavljat će ovlaštena osoba - Obrt EKO SERVIS MATIĆ Pazin, sanitarna zaštita, zaštita bilja, dezinfekcija, dezinsekcija, deratizacija, Lovrin 80 H, vl. Nikola Matić, OIB 46364063830.

**Članak 3.**

Obvezatne DDD mjere na području Općine Kršan u 2023. godini obavljat će ovlaštena osoba iz čl. 2. ovog Provedbenog plana na sljedećim lokacijama:

- mjere deratizacije i dezinsekcije na području općine Kršan

# SLUŽBENO GLASILO OPĆINE KRŠAN

Stranica 2 - Broj 1

01. ožujka 2023.

- mjere dezinfekcije i to dezinfekcija vode u objektu za javnu vodoopskrbu pitkom vodom – javna cisterna u Starom gradu Kršan.

## Članak 4.

DDD mjere provest će se na lokacijama utvrđenim u članku 3. na području Općine Kršan. Sustavne preventivne akcije deratizacije provest će se 2 (dva) puta tijekom 2023. godine i to u proljeće (travanj) i u jesen (listopad).

Akcija preventivnih mjera dezinfekcije komaraca obaviti će se tijekom mjeseca srpnja/kolovoza, ovisno o biološkim indikacijama i vremenskim uvjetima, a u dogovoru sa komunalnim redarstvom Općine Kršan.

## Članak 5.

Akcije preventivne deratizacije provode se izlaganjem zatrovanih mamaca na osnovi antikoagulanta I. i II. generacije sa djelatnim tvarima bromadiolon na biljnom nosaču kod kojih je mogućnost neciljanim trovanjem vrlo mala, a koriste se i pomoćna sredstva (ljepilo). Pri izvođenju deratizacije kanalizacijskog sustava mamci moraju biti vezani na pocinčanu žicu.

Dezinsekcija se provodi kroz edukativne akcije (dijeljenje letaka, savjeta i uputa stanovnicima), akcije uništavanja larvi komaraca apliciranjem larvicidima u obliku tableta na mjestima pogodnim za razvoj larvi i uništavanjem odraslih oblika metodom orošavanja ili zamagljivanja insekticidima namijenjenim za takvu uporabu.

Akcije provode stručni djelatnici ovlaštene osobe Obrta EKO SERVIS MATIĆ Pazin - sanitarna zaštita, zaštita bilja, dezinfekcija, dezinfekcija, deratizacija, Lovrin 80 H, vl. Nikola Matić.

Izvođač je dužan prije početka provođenja akcija obavijestiti građanstvo o početku i trajanju akcije tiskanim obavijestima preko javnih glasila ili oglasnih ploča Općine Kršan, pismeno obavijesti nadležnog sanitarnog inspektora i nadležni Županijski zavod za javno zdravstvo radi provedbe nadzora sukladno Zakonu.

Izvođač je također dužan po svakom izvršenom poslu / provedenoj mjeri sačiniti izvješće i dostaviti ga Općini Kršan.

## Članak 6.

Za Obvezatne DDD mjere koje nisu navedene u ovom Provedbenom planu, primjenjuje se Ugovor o provedbi mjera obvezatne deratizacije, dezinfekcije i dezinfekcije, KLASA: 363-01/23-01/04, URBROJ: 2163-22-01/1-23-3 od 10. veljače 2023. godine.

## Članak 7.

U svrhu realizacije ovog Plana za suradnju sa izvršiteljima za provođenje DDD mjera zadužuje se JUO Općine Kršan - komunalni redar Općine Kršan.

## Članak 8.

Ovaj Provedbeni plan primjenjuje se za 2023. godinu, a objavit će se u "Službenom glasilu Općine Kršan".

OPĆINSKI NAČELNIK OPĆINE KRŠAN

KLASA: 363-01/23-01/04  
URBROJ: 2163-22-01/1-23-4  
Kršan, 10. veljače 2023.

Općinski načelnik

Roman Carić, v.r.

---

## OPĆINSKO VIJEĆE

### 1.

Temeljem čl. 19. Statuta Općine Kršan (Službeno glasilo Općine Kršan br. 6/09, 05/13, 02/18, 05/20) i čl. 85. i 87. Poslovnika Općinskog vijeća Općine Kršan (Službeno glasilo Općine Kršan br. 07/09, 07/13, 13/13, 05/15, 02/18), i čl. 29. st. 9 Zakona o poljoprivrednom zemljištu (Narodne novine br. 20/18, 115/18, 98/19) Općinsko vijeće Općine Kršan je na sjednici održanoj dana 15. veljače 2021. godine donijelo

### ODLUKU

#### I.

Donosi se Program raspolaganja poljoprivrednim zemljištem u vlasništvu Republike Hrvatske na području Općine Kršan, koji čini sastavni dio ove Odluke.

#### II.

Ovaj se Program raspolaganja poljoprivrednim zemljištem u vlasništvu Republike Hrvatske na području Općine Kršan dostavlja na prethodno Mišljenje Istarskoj županiji, Upravnom odjelu za poljoprivredu, šumarstvo, lovstvo, ribarstvo i vodoprivredu i na Suglasnost Ministarstvu poljoprivrede, sa popratnom dokumentacijom.

#### III.

Po dobivanju Suglasnosti od strane Ministarstva poljoprivrede, ova će se Odluka sa Programom objaviti u Službenom glasilu Općine Kršan i stupa na snagu prvi dan nakon objave.

### OPĆINSKO VIJEĆE OPĆINE KRŠAN

KLASA: 021-05/21-01/1  
URBROJ: 2144/04-05-21-8  
Kršan, 15. veljače 2021.

Predsjednik Vijeća

Roko Terković, v.r.

**Na ovaj Program raspolaganja poljoprivrednim zemljištem u vlasništvu Republike Hrvatske za područje Općine Kršan, kojeg je Općinsko vijeće Općine Kršan donijelo na sjednici održanoj 15. veljače 2021. godine, KLASA: 021-05/21-01/1; URBROJ: 2144/04-05-21-8, a nakon što je Program ispravljen sukladno očitovanju Ministarstva poljoprivrede dobivena je Suglasnost KLASA: 945-01/18-01/496, URBROJ: 525-07/0180-21-5, od 08. lipnja 2021. godine i Rješenje Istarske županije, Upravni odjel za održivi razvoj KLASA: UP/I-351-01/21-01/05, URBROJ: 2163-08-02/5-22-07, od 11. siječnja 2022. godine da je Program raspolaganja poljoprivrednim zemljištem u vlasništvu Republike Hrvatske za Općinu Kršan prihvatljiv za ekološku mrežu.**

# SLUŽBENO GLASILO OPĆINE KRŠAN

Stranica 4 - Broj 1

01. ožujka 2023.

ŽUPANIJA: ISTARSKA

## PROGRAM RASPOLAGANJA POLJOPRIVREDNIM ZEMLJIŠTEM U VLASNIŠTVU REPUBLIKE HRVATSKE

ZA OPĆINU KRŠAN

### SADRŽAJ PROGRAMA

1. Ukupna površina poljoprivrednog zemljišta u vlasništvu države na području općine Kršan, iznosi: 1.456,9643 ha.

2. Podaci o dosadašnjem raspolaganju

T-1: Prikaz dosadašnjeg raspolaganja po svim oblicima - površina u ha

R.br.	OBLIK RASPOLAGANJA (skraćeni naziv iz ugovora)	Ukupan broj ugovora	Ukupna površina po ugovorima
1	zakup	10	241,4734 ha
2	privremeno korištenje	66	950,6531 ha
	<b>UKUPNO:</b>	<b>76</b>	<b>1.192,1265 ha</b>

3. Sumarni pregled površina poljoprivrednog zemljišta u vlasništvu države prema oblicima raspolaganja

T-2: Prikaz ukupnih površina po oblicima raspolaganja

OBLIK RASPOLAGANJA	Površina u ha	NAPOMENA (minirano, višegodišnji nasadi i sustavi odvodnje i navodnjavanja)
površine određene za povrat	9,2352	-
površine određene za prodaju - jednokratno, maksimalno do 25%	0,8708	-
površine određene za zakup	1.446,8583	-
površine određene za zakup za ribnjake	0	-
površine određene za zakup zajedničkih pašnjaka	0	-
površine određene za ostale namjene - jednokratno, maksimalno do 5%	0	-

**MAKSIMALNA POVRŠINA ZA ZAKUP iznosi: 450,00 ha.**

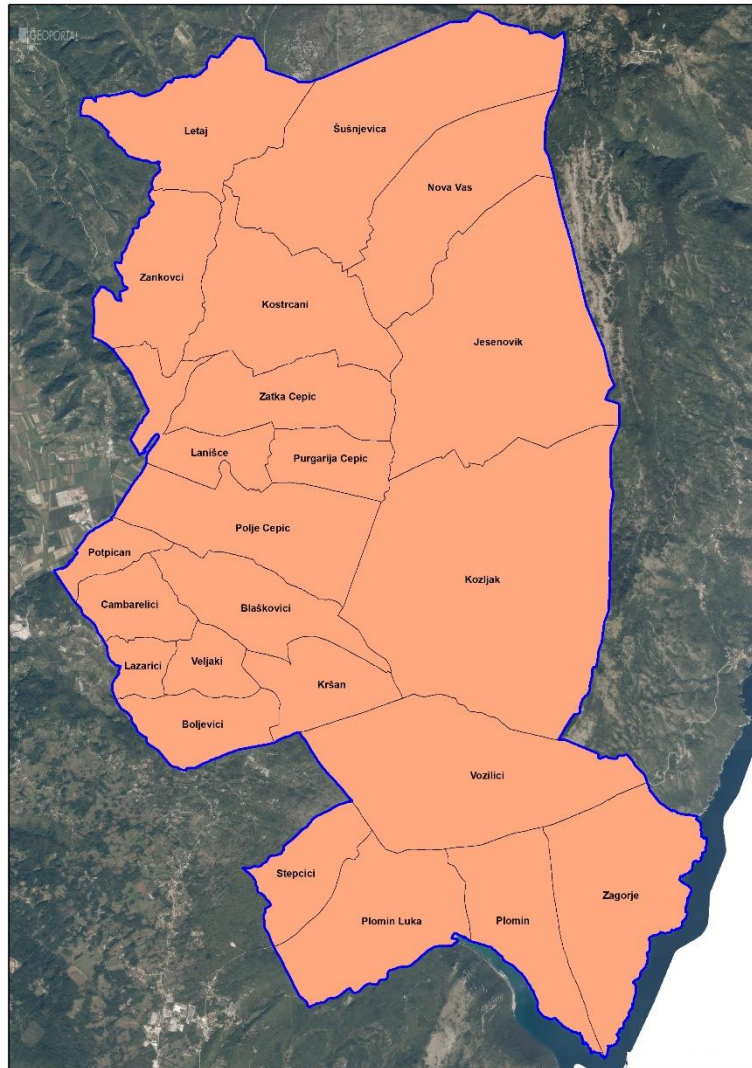
**NAPOMENA/OBRAZLOŽENJE** (određene specifičnosti za područje jedinice lokalne samouprave):

Detaljna razrada Programa raspolaganja poljoprivrednim zemljištem u vlasništvu RH za općinu Kršan dostavlja se u nastavku.

## DETALJNA RAZRADA PROGRAMA RASPOLAGANJA POLJOPRIVREDNIM ZEMLJIŠTEM U VLASNIŠTVU REPUBLIKE HRVATSKE ZA OPĆINU KRŠAN

### 1. ZEMLJOPISNI PODACI O OPĆINI KRŠAN

Općina Kršan prostire se na površini od 123,36 km<sup>2</sup> i sastoji se od 23 naselja: Kršan, Blaškovići, Veljaki, Lazarići, Boljevići, Čambarelići, Kožljak, Jesenovik, Nova Vas, Šušnjeвица, Letaj, Kostrčani, Lanišće, Zankovci, Polje Čepić, Zatka Čepić, Purgarija, Plomin, Plomin Luka, Stepčići, Vozilici, Zagorje i Potpićan, prikazanih na slici 1.



Slika 1: Naselja općine Kršan, Izvor: Državna geodetska uprava - obrada autora

### 2. GOSPODARENJE POLJOPRIVREDNIM ZEMLJIŠTEM U VLASNIŠTVU REPUBLIKE HRVATSKE ZA OPĆINU KRŠAN

Sukladno Zakonu o poljoprivrednom zemljištu (NN 20/2018, u daljnjem tekstu: Zakon) poljoprivredno zemljište je dobro od interesa za Republiku Hrvatsku i ima njezinu osobitu zaštitu. Poljoprivrednim zemljištem u smislu ovoga Zakona smatraju se poljoprivredne površine koje su po načinu uporabe u katastru opisane kao: oranice, vrtovi, livade, pašnjaci, voćnjaci, maslinici, vinogradi, ribnjaci, trstici i močvare kao i drugo zemljište koje se može privesti poljoprivrednoj proizvodnji.

# SLUŽBENO GLASILO OPĆINE KRŠAN

Stranica 6 - Broj 1

01. ožujka 2023.

Poljoprivredno zemljište mora se održavati pogodnim za poljoprivrednu proizvodnju. Pod održavanjem poljoprivrednog zemljišta pogodnim za poljoprivrednu proizvodnju smatra se sprječavanje njegove zakorovljenosti i obrastanja višegodišnjim raslinjem, kao i smanjenje njegove plodnosti.

Raspolaganje poljoprivrednim zemljištem u vlasništvu države u smislu ovoga Zakona predstavlja: zakup i zakup za ribnjake, zakup zajedničkih pašnjaka, privremeno korištenje, zamjena, prodaja, prodaja izravnom pogodbom, davanje na korištenje izravnom pogodbom, razvrgnuće suvlasničke zajednice, osnivanje prava građenja i osnivanje prava služnosti.

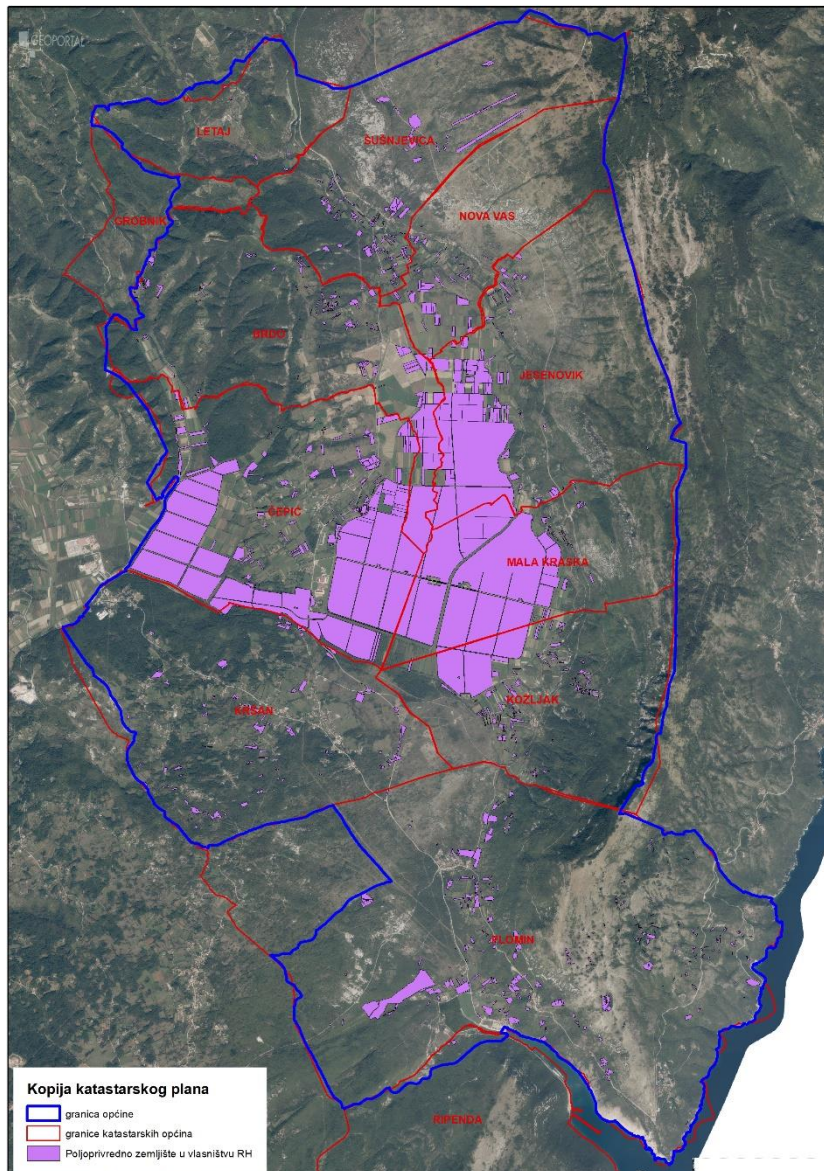
Osnovna načela raspolaganja državnim poljoprivrednim zemljištem na području općine Kršan su:

- Državno poljoprivredno zemljište mora biti u funkciji poljoprivredne proizvodnje uzimajući u obzir tradicijsku proizvodnju ovog kraja i specifičnosti pojedinih poljoprivrednih površina definiranih ovim Programom,
- Općina Kršan sve slobodne površine državnog poljoprivrednog zemljišta odrediti će za zakup, prodaju i povrat,
- Prilikom davanja u zakup državnog poljoprivrednog zemljišta poštivati će se odredbe čl. 36 Zakona i odluke općine o maksimalnoj površini koja se može dati u zakup pojedinoj pravnoj ili fizičkoj osobi na području općine Kršan koja je sastavni dio ovog Programa,
- Prilikom davanja na privremeno korištenje državnog poljoprivrednog zemljišta poštivat će se odredbe čl. 57 Zakona,
- Promjena namjene poljoprivrednog zemljišta u nepoljoprivredne svrhe provoditi će se u skladu s dokumentima prostornog uređenja,
- Preko općinskih službi i nadležnih institucija provodit će se stalni nadzor i poduzimati mjere za nepoštivanje preuzetih obveza za one koji raspolažu državnim poljoprivrednim zemljištem.

### 3. UKUPNA POVRŠINA POLJOPRIVREDNOG ZEMLJIŠTA U VLASNIŠTVU REPUBLIKE HRVATSKE

Prema službeno dostavljenim podacima Državne geodetske uprave ukupna površina poljoprivrednog zemljišta u vlasništvu Republike Hrvatske, koje je u katastarskom operatu nadležnog Područnog ureda za katastar Pula, upisana kao poljoprivredno zemljište sukladno ovom Zakonu, iznosi 1.456,9643 ha.

Popis svih katastarskih čestica poljoprivrednog zemljišta u vlasništvu RH za općinu Kršan nalazi se u PRILOGU 1. Kopija katastarskog plana sa prikazom svih katastarskih čestica poljoprivrednog zemljišta u vlasništvu RH sa podlogom digitalne ortofoto karte općine Kršan izrađena je prema službeno dostavljenim podacima Državne geodetske uprave za potrebe izrade Programa i nalazi se u PRILOGU KKP-1 dok je njen umanjeni prikaz vidljiv na slici 2.



Slika 2: Državno poljoprivredno zemljište na području općine Kršan  
Izvor: Državna geodetska uprava, obrada autora

#### 4. PODACI O DOSADAŠNJEM RASPOLAGANJU POLJOPRIVREDNIM ZEMLJIŠTEM U VLASNIŠTVU DRŽAVE

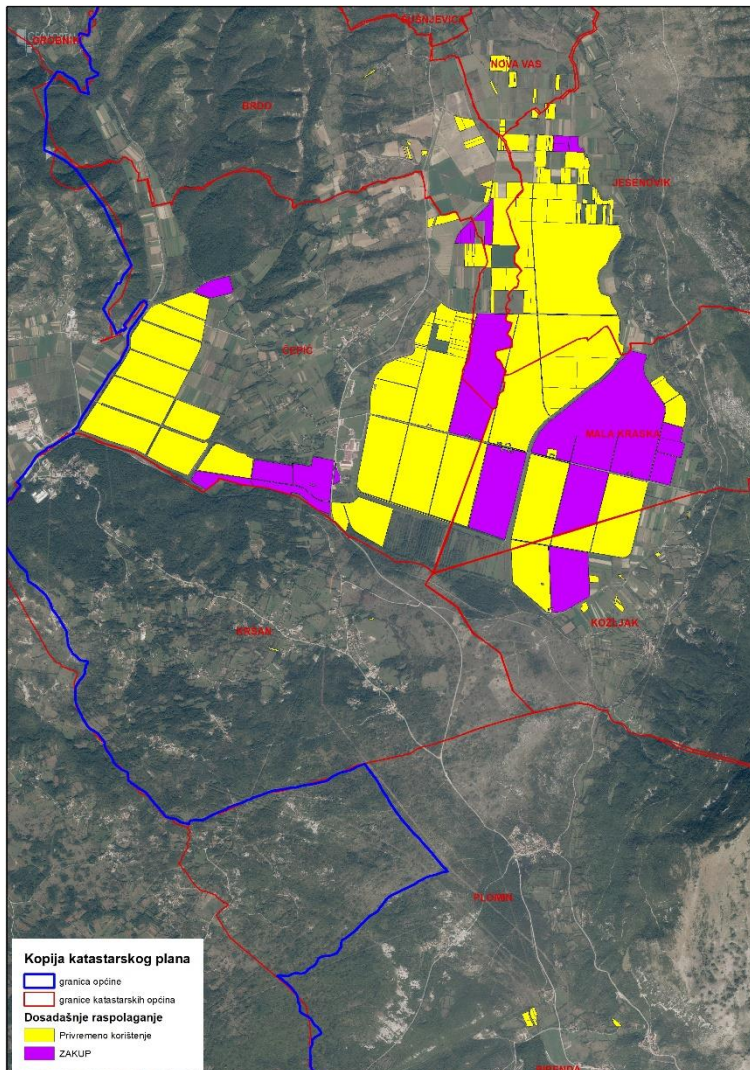
Poljoprivrednim zemljište u vlasništvu Republike Hrvatske na području općine Kršan raspolaže se temeljem sljedećih oblika raspolaganja prikazanih u tablici T-3.

T-3: Prikaz dosadašnjeg raspolaganja poljoprivrednim zemljištem u vlasništvu RH

OBLIK RASPOLAGANJA	Ukupan broj ugovora	Ukupna površina po ugovorima (ha)
zakup	10	241,4734 ha
privremeno korištenje	66	950,6531 ha
<b>UKUPNO:</b>	<b>76</b>	<b>1.192,1265 ha</b>

Kopija katastarskog plana sa prikazom svih katastarskih čestica poljoprivrednog zemljišta u vlasništvu RH koje su pod jednim od oblika raspolaganja, sa podlogom digitalne ortofoto karte općine Kršan izrađena je prema službeno dostavljenim

podacima Državne geodetske uprave, podataka općine Kršan i Ministarstva poljoprivrede za potrebe izrade Programa i nalazi se u PRILOGU KKP-2 dok je njen umanjeni prikaz vidljiv na slici 3.



Slika 3: Prikaz dosadašnjeg raspolaganja poljoprivrednim zemljištem u vlasništvu RH  
Izvor: Državna geodetska uprava, općina Kršan, Ministarstvo poljoprivrede - obrada autora

## 5. POVRŠINE ODREĐENE ZA ZAKUP

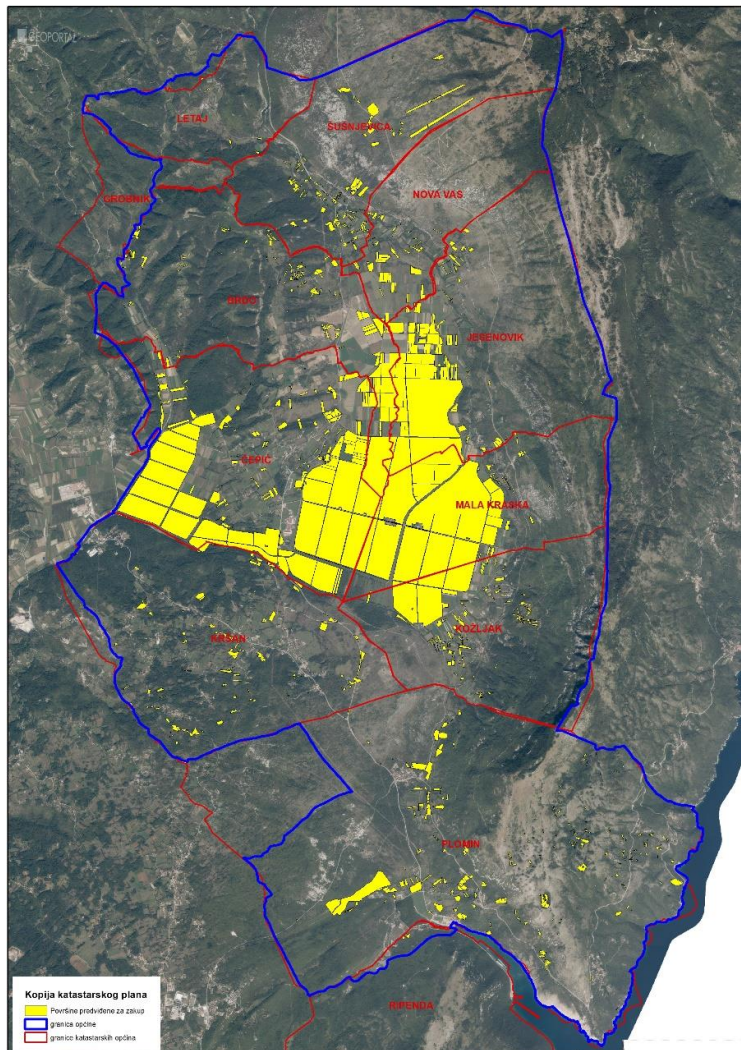
Maksimalna površina koja se na području općine Kršan može dati u zakup pojedinoj fizičkoj ili pravnoj osobi iznosi 450,00 ha.

Na području općine Kršan za zakup poljoprivrednog zemljišta određeno je 1.446,8583 hektara.

Popis svih katastarskih čestica poljoprivrednog zemljišta u vlasništvu RH određenih za davanje u zakup nalazi se u PRILOGU 1.

Kopija katastarskog plana sa prikazom svih katastarskih čestica poljoprivrednog zemljišta u vlasništvu RH koje su određene za davanje u zakup, sa podlogom digitalne ortofoto karte općine Kršan izrađena je prema službeno dostavljenim podacima Državne geodetske uprave, podataka općine Kršan i Ministarstva poljoprivrede za potrebe izrade Programa i nalazi se u PRILOGU KKP-3 dok je njen umanjeni prikaz vidljiv na slici 4.





Slika 4: Površine određene za davanje u zakup  
Izvor: Državna geodetska uprava, općina Kršan - obrada autora

Poljoprivredno zemljište predviđeno za zakup prikazano prema katastarskim općinama nalazi se u tablici T-4.

T-4: Poljoprivredno zemljište određeno za zakup prema katastarskim općinama

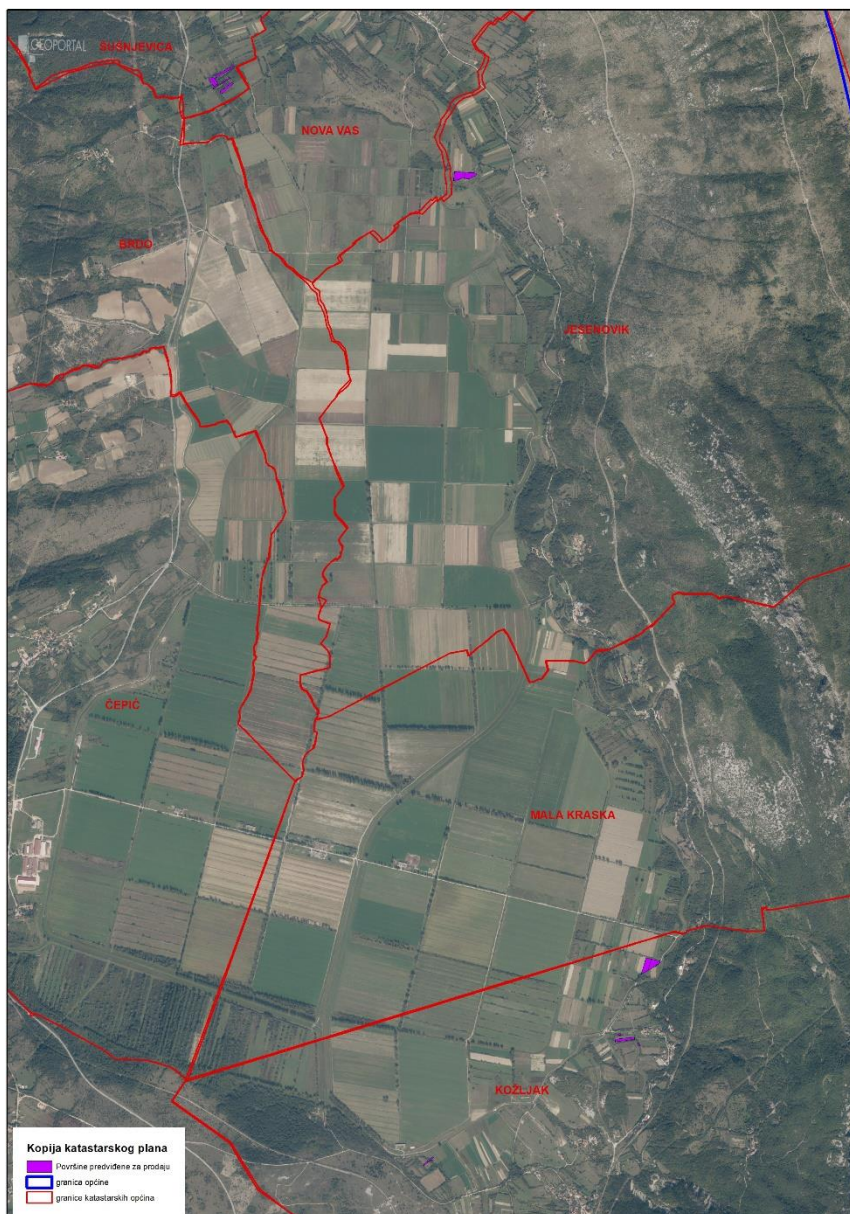
Naziv katastarske općine	Površina (ha)
BRDO	98,2960
ČEPIĆ	528,3671
JESENOVIK	220,6294
KOŽLJAK	93,6061
KRŠAN	22,6925
LETAJ	0,9324
MALA KRASKA	380,7850
NOVA VAS	18,8769
PLOMIN	51,5489
RIPENDA	0,5412
ŠUŠNJEVICA	30,5828
<b>UKUPNO</b>	<b>1446,8583</b>

## 6. POVRŠINE ODREĐENE ZA PRODAJU

Na području općine Kršan određeno je 0,8708 ha površine poljoprivrednog zemljišta u vlasništvu Republike Hrvatske za prodaju.

Popis svih katastarskih čestica poljoprivrednog zemljišta u vlasništvu RH određenih za prodaju nalazi se u PRILOGU 1.

Kopija katastarskog plana sa prikazom svih katastarskih čestica poljoprivrednog zemljišta u vlasništvu RH koje su određene za prodaju, sa podlogom digitalne ortofoto karte općine Kršan izrađena je prema službeno dostavljenim podacima Državne geodetske uprave, podataka općine Kršan za potrebe izrade Programa i nalazi se u PRILOGU KKP-4 dok je njen umanjeni prikaz vidljiv na slici 5.



Slika 5: Površine određene za prodaju, Izvor: Državna geodetska uprava, općina Kršan obrada autora

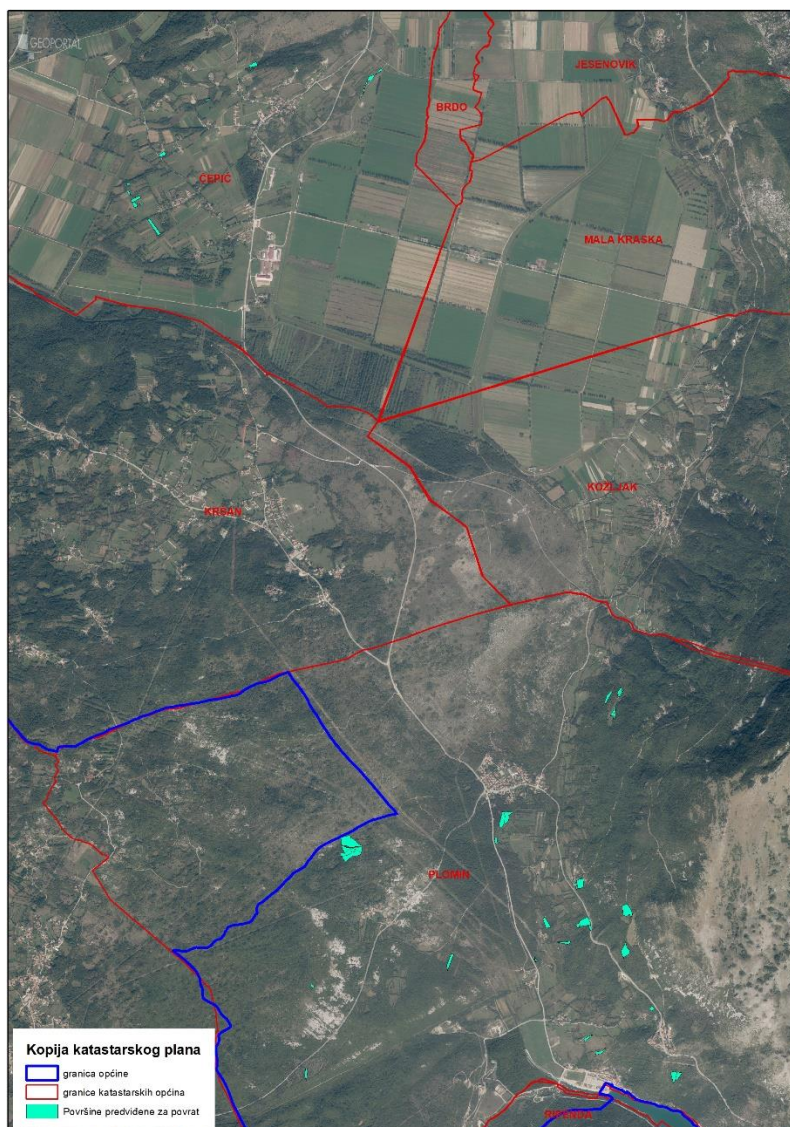
## 7. POVRŠINE ODREĐENE ZA POVRAT

Ured državne uprave u Istarskoj županiji očitovao se da nije u mogućnosti dostaviti podatke o površini koju je potrebno osigurati kao nadoknadu za oduzetu imovinu (KLASA: 943-01/18-01/23, URBROJ: 2163-06-09-02/7-18-2, 07. svibnja 2018.). Razlog tome je što su tijekom 1997. godine i kasnije tijekom 2002. i 2003. godine zahtjevi za naknadu (povrat) oduzete imovine zaprimani bez preciznih podataka o imovini (zemljištu) koja je predmet naknade, često samo uz navođenje broja zemljišno-knjižnih uložaka u koje su katastarske čestice upisane, dok su se podaci o površinama pribavljali kasnije u tijeku postupka ako je to bilo moguće. Uz dopis su dostavljene preslike zahtjeva koji su podneseni kod tog ureda i koji su trenutno na rješavanju (a odnose se na administrativno područje Općine Kršan), u kojima su navedene katastarske čestice za koje je zatražena naknada (povrat) oduzete imovine.

Analizom dostavljenih zahtjeva i pribavljenog povijesnog izvatka Općina Kršan je za potrebe povrata odredila 9,2352 ha poljoprivrednog zemljišta na području katastarskih općina Čepić i Plomin.

Kopija katastarskog plana sa prikazom svih katastarskih čestica poljoprivrednog zemljišta u vlasništvu RH koje su određene za povrat, sa podlogom digitalne ortofoto karte općine Kršan izrađena je prema službeno dostavljenim podacima Državne geodetske uprave, podataka općine Kršan i Ministarstva poljoprivrede za potrebe izrade Programa i nalazi se u PRILOGU KKP-5 dok je njen umanjeni prikaz vidljiv na slici 6.

Popis svih katastarskih čestica poljoprivrednog zemljišta u vlasništvu RH određenih za povrat nalazi se u PRILOGU 1.



Slika 6: Površine određene za povrat, Izvor: Državna geodetska uprava, općina Kršan - obrada autora

## 8. POVRŠINE ODREĐENE ZA ZAKUP ZA RIBNJAKE

Na području općine Kršan ne postoje površine poljoprivrednog zemljišta u vlasništvu Republike Hrvatske određene za zakup za ribnjake.

## 9. POVRŠINE ODREĐENE ZA ZAKUP ZAJEDNIČKIH PAŠNJAKA

Na području općine Kršan ne postoje površine poljoprivrednog zemljišta u vlasništvu Republike Hrvatske određene za zakup zajedničkih pašnjaka.

## 10. POVRŠINE ODREĐENE ZA OSTALE NAMJENE

Na području općine Kršan ne postoje površine poljoprivrednog zemljišta u vlasništvu Republike Hrvatske određene za ostale nepoljoprivredne namjene.

### **PRILOZI:**

#### **1. Dokumentacija sukladno Pravilniku o dokumentaciji potrebnoj za donošenje Programa raspolaganja poljoprivrednim zemljištem u vlasništvu RH (NN 27/2018):**

- Kopija katastarskog plana/očitovanje DGU o dostavljenim podacima
- Zemljišnoknjižni izvadci, Posjedovni listovi,
- Uvjerenje Upravnog tijela županije, odnosno Grada Zagreba, nadležnog za prostorno uređenje nalaze li se predmetne čestice izvan granica građevinskog područja,
- Očitovanje Ureda državne uprave u županiji, odnosno Grada Zagreba o podnesenim zahtjevima za povrat oduzete imovine,
- Uvjerenje Hrvatskih šuma d.o.o.,
- Očitovanje Hrvatskih voda,
- Uvjerenje Upravnog tijela županije, odnosno Grada Zagreba, nadležnog za prostorno uređenje jesu li predmetne čestice u obuhvatu postojećeg i/ili planiranog sustava javnog navodnjavanja,
- Očitovanje Hrvatskog centra za razminiranje.

#### **2. Popis priloga iz detaljne razrade Programa**

1. PRILOG 1 : Popis katastarskih čestica poljoprivrednog zemljišta u vlasništvu RH po katastarskim općinama.
  2. PRILOG KKP-1: Kopija katastarskog plana - poljoprivredno zemljište u vlasništvu RH za općinu Kršan
  3. PRILOG KKP-2: Kopija katastarskog plana - dosadašnje raspolaganje poljoprivrednim zemljištem u vlasništvu RH za općinu Kršan
  4. PRILOG KKP-3: Kopija katastarskog plana - površine određene za zakup za općinu Kršan
  5. PRILOG KKP-4: Kopija katastarskog plana – površine određene za prodaju za općinu Kršan
  6. PRILOG KKP-5: Kopija katastarskog plana – površine određene za povrat za općinu Kršan
  7. PRILOG KOPIJE KATASTARSKOG PLANA – PK u digitalnom obliku s označenim oblicima raspolaganja
-