


TUMAČ ZNAKOVLJA:

GRANICE - teritorijalne i statističke



OPĆINSKA GRANICA



GRANICA GRAĐEVINSKOG PODRUČJA NASELJA



GRANICA NASELJA

RAZVOJ I UREĐENJE PROSTORA

GRAĐEVINSKO PODRUČJE NASELJA



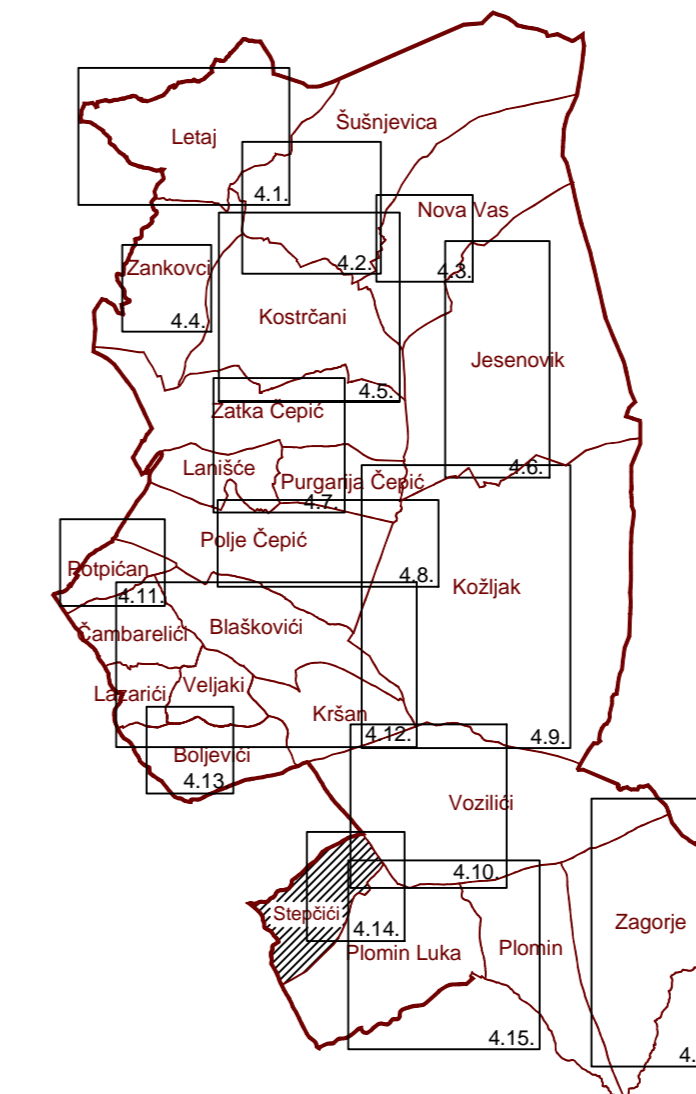
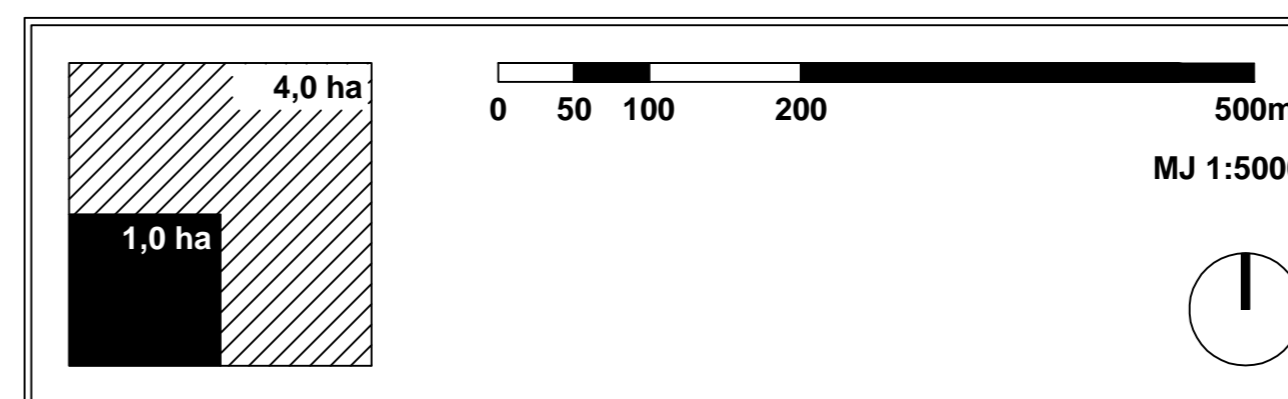
IZGRAĐENI DIO GRAĐEVINSKOG PODRUČJA NASELJA



UREĐENI NEIZGRAĐENI DIO GRAĐEVINSKOG PODRUČJA NASELJA



PROŠIRENJE GRAĐEVINSKOG PODRUČJA



Županija:	ISTARSKA ŽUPANIJA		
Općina:	OPĆINA KRŠAN		
Naziv prostornog plana:	VI. IZMJENE I DOPUNE PROSTORNOG PLANA UREĐENJA OPĆINE KRŠAN		
Faza izrade:	Prijedlog prostornog plana za javnu raspravu		
Naziv kartografskog prikaza:	GRAĐEVINSKA PODRUČJA - k.o. Plomin naselje STEPČIĆI - STEPČIĆI, PERETIĆI		
Broj kartografskog prikaza:	4.14.	Mjerilo kartografskog prikaza:	1 : 5 000
Odluka predstavničkog tijela o izradi plana (službeno glasilo):	"Službeno glasilo Općine Kršan" br. 5/19		Odluka predstavničkog tijela o donošenju plana (službeno glasilo):
Javna rasprava (datum objave):			Javni uvid održan od: do:
Pečat tijela odgovornog za provođenje javne rasprave:			Odgovorna osoba za provođenje javne rasprave (ime, prezime i potpis): Vilma Stankić, ing.građ.
Suglasnost na prostorni plan prema članku 108. Zakona o prostornom uređenju ("Narodne novine" br. 153/13, 65/17, 114/18, 39/19, 98/19 i 67/23):			
Klasa:	Ur.broj:	Datum:	
Pravna osoba koja je izradila plan:	Urban Plan d.o.o.		
Pečat pravne osobe koja je izradila plan:	Broj elab. U-9/2022	Odgovorna osoba (ime, prezime i potpis): Jasminka Peharda-Doblanović, dipl.ing.arh.	
Odgovorni voditelj izrade nacrtu prijedloga plana:	Jasminka Peharda-Doblanović, dipl.ing.arh.		
Stručni tim u izradi plana:	Eli Mišan, dipl.ing.arh. Suzana Brnabić, arh.teh.		
Pečat predstavničkog tijela:			Predsjednik predstavničkog tijela (ime, prezime i potpis): Lucian Mrzlić
Istovjetnost ovog prostornog plana s izvornikom ovjerava (ime, prezime i potpis):	Pečat nadležnog tijela:		