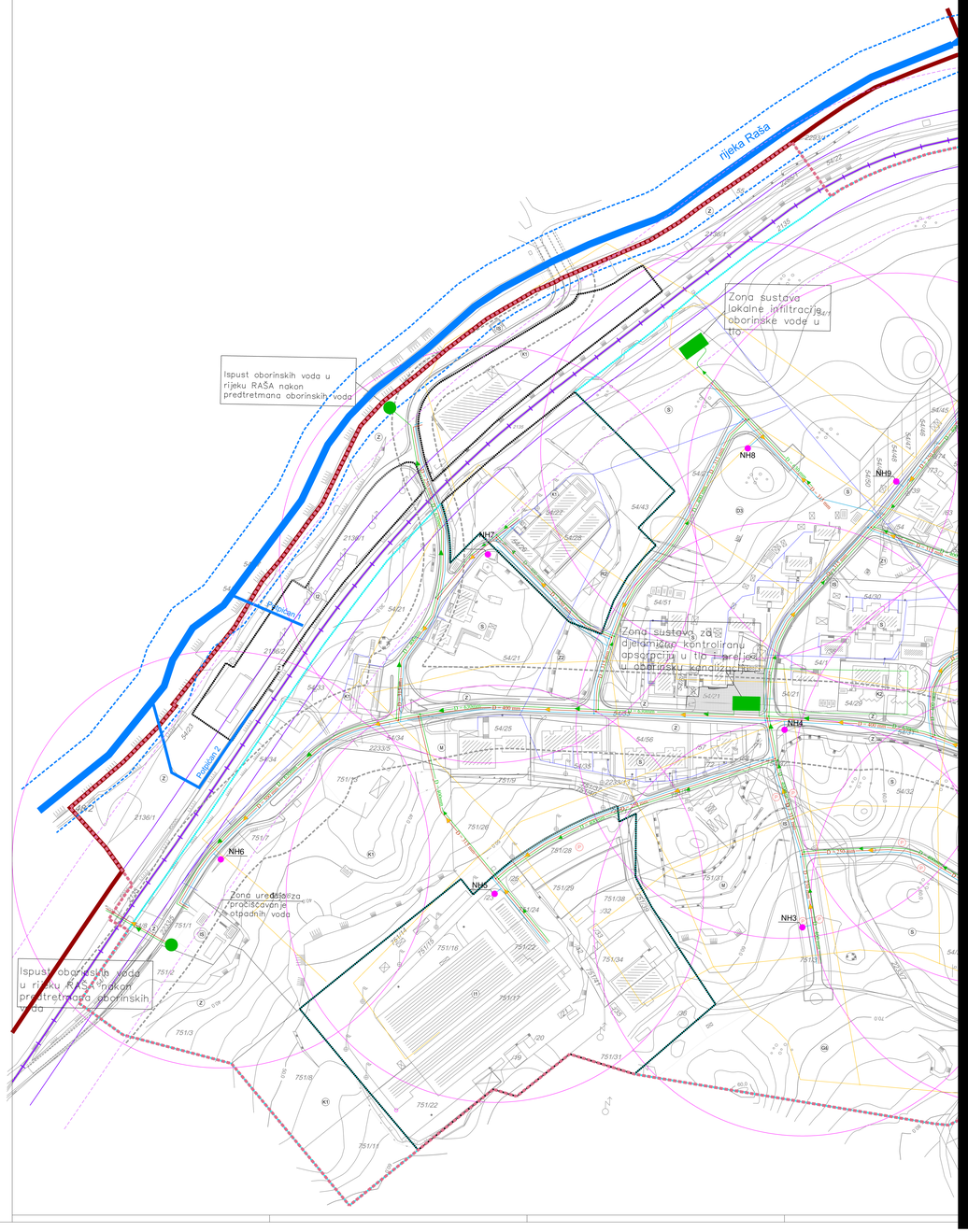
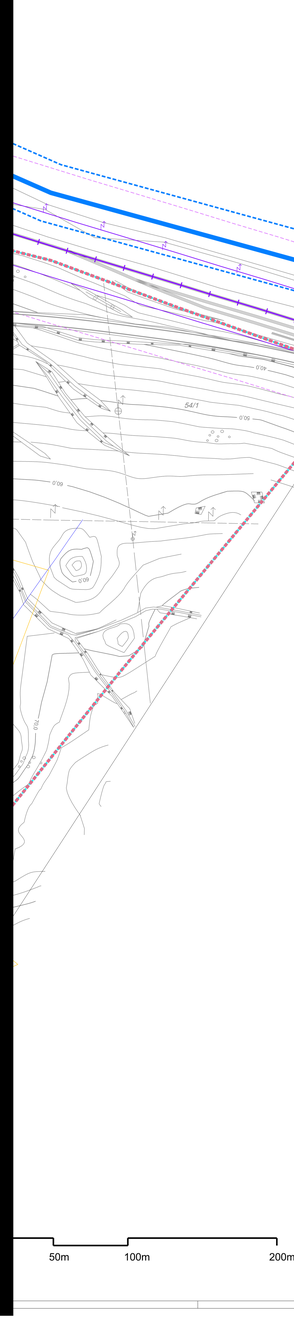







LEGENDA:

GRANICE
- OPĆINSKA GRANICA
- OBUHVAT UPU-a
- GRANICA GRAĐEVINSKOG PODRUČJA NASELJA
- GRANICA IZDVOJENOG GRAĐEVINSKOG PODRUČJA

RAZVOJ I UREĐENJE NASELJA
- (S) STAMBENA NAMJENA
- (M) MJEŠOVITA NAMJENA
- (D3) JAVNA I DRUŠTVENA NAMJENA D3-zdravstvena, D4-predškolska D5-školska, D6-vjerska
- (I1) GOSPODARSKA NAMJENA-PROIZVODNA I1-pretežito industrijska, I2-pretežito zanatska
- (K1) GOSPODARSKA NAMJENA-POSLOVNA K1-pretežito uslužna, K2-pretežito trgovačka, K3-komunalno servisna
- (R1) SPORTSKA NAMJENA R1-sport, R2-rekreacija
- (Z1) ZELENE POVRŠINE Z1-park, Z2-groblje
- (Z) ZAŠTITNE ZELENE POVRŠINE Z - zaštitne zelene površine, G6 - gospodarske šume
- (IS) POVRŠINE INFRASTRUKTURNIH SUSTAVA
- (Ž) ŽELJEZNIČKO STAJALIŠTE I OTPREMNIŠTVO

CESTOVNI PROMET
- PROMETNA POVRŠINA
- PROMETNA POVRŠINA IZVAN OBUHVATA PLANA
- ZAŠTITNI POJAS LOKALNE CESTE L50120 I DRŽAVNE CESTE D64
- (P) PARKING

ŽELJEZNIČKI PROMET
- ŽELJEZNIČKA PRUGA ZA LOKALNI PROMET
- GRANICA KORIDORA ŽELJEZNIČKE PRUGE
- ZAŠTITNI PRUŽNI POJAS

VODNO DOBRO
- VODOTOK I. REDA
- VODOTOK II. REDA
- ZAŠTITNI KORIDOR VODOTOKA
- BUJICE

VODOOPSKRBA
- VODOVODNA MREŽA - POSTOJEĆA
- VODOVODNA MREŽA - PLANIRANA
- PVC Ø90 OPIS ELEMENATA VODOOPSKRBE

ODVODNJA OTPADNIH VODA
- FEKALNA KANALIZACIJA
- SMJER FEKALNE KANALIZACIJE
- I = 2% OPIS ELEMENATA FEKALNE ODVODNJE
- OBORINSKA KANALIZACIJA
- SMJER ODVODNJE OBORINSKIH VODA
- SLIVNE POVRŠINE OBORINSKIH VODA
- I = 2% OPIS ELEMENATA OBORINSKE ODVODNJE
- NH1 NAZIDNINE HIDRANT
- ZONA ISPUSTA OBORINSKE ODVODNJE
- ZONA AKUMULACIJE/INFILTRACIJE/APSORPCIJE

50m 100m 200m

Županija: ISTARSKA ŽUPANIJA
Općina: OPĆINA KRŠAN

Naziv prostornog plana:
II. Izmjene i dopune Urbanističkog plana uređenja naselja Potpićan

Faza izrade: Prijedlog plana za javnu raspravu

Naziv kartografskog prikaza:
VODOOPSKRBA, ODVODNJA I UREĐENJE VODOTOKA I VODA

Broj kartografskog prikaza: 2.4.	Mjerilo kartografskog prikaza: 1 : 1 000
Odluka predstavničkog tijela o izradi plana (službeni glasnik): "Službeno glasilo Općine Kršan" br. 18/23, 6/24 i 7/24	Odluka predstavničkog tijela o donošenju plana (službeni glasnik):
Javna rasprava (datum objave):	Javni uvid održan: od: do:
Pečat tijela odgovornog za provođenje javne rasprave:	Odgovorna osoba za provođenje javne rasprave (ime, prezime i prezime): Tamara Stojčić, ing.građ.
Pravna osoba koja je izradila plan: Urban Plan d.o.o.	
Pečat pravne osobe koja je izradila plan: Broj ovl. U-2/2024	Odgovorna osoba (ime, prezime i prezime): Jasminka Peharda-Doblanović, dipl.ing.arh.
Odgovorni voditelj izrade nacrta prijedloga plana:	Jasminka Peharda-Doblanović, dipl.ing.arh.
Stručni tim u izradi plana:	Jasminka Peharda-Doblanović, dipl.ing.arh. Eli Mišan, dipl.ing.arh. Suzana Brnabić, arh.teh.
Pečat predstavničkog tijela:	Predsjednik predstavničkog tijela (ime, prezime i prezime): Silvano Uravić
Istraživač/ovi ovog prostornog plana s izvornikom suglasna (ime, prezime i prezime):	Pečat nadležnog tijela:

Urban plan